



MINISTERIO DE ECONOMIA

Coparticipación a Municipios y Comunas

Período: 1988 a 2012

SECRETARIA DE PLANIFICACIÓN Y POLÍTICA ECONOMICA

DIRECCIÓN PROVINCIAL DE PROGRAMACION Y ESTADÍSTICA HACENDAL

DIRECCION GENERAL DE PROGRAMACION Y ESTADISTICA HACENDAL

GOBERNADOR DE LA PROVINCIA

Dr. Antonio Juan Bonfatti

MINISTRO DE ECONOMIA

C.P.N. Angel José Sciara

SECRETARIO DE PLANIFICACIÓN Y POLÍTICA ECONOMIA

C.P.N. Pablo Andrés Olivares

**DIRECTOR PROVINCIAL DE PROGRAMACIÓN Y ESTADÍSTICA
HACENDAL**

C.P.N. José Luis Braidot

RECOPIACION Y ANALISIS

***DIRECCION GENERAL DE
PROGRAMACION Y ESTADISTICA HACENDAL***

DIRECTOR GENERAL

C.P.N. Américo J. Demaría

EQUIPO DE TRABAJO

***C.P.N. Cristina H. Isuregui
Sra. Liliana Passera
Sr. Diego R. Felizia
Sra. Maria Alejandra Meneghetti***

CONCEPTOS

INFORME

TRANSFERENCIAS EN VALORES CORRIENTES Y EN VALORES CONSTANTES DE DICIEMBRE DEL 2012 – PERIODO: 1988-2012

Transferencias en valores corrientes – Por departamentos - Valores absolutos .

Transferencias en valores corrientes - Por municipalidades de 1º, 2º categoría y comunas - Valores absolutos

Transferencias en pesos constantes – Por departamento y total por año

Gráfico - Total coparticipado por año – Período 1988-2012

Transferencias en pesos constantes – Por zonas y por departamentos

Gráfico - Coparticipación por zonas – Período 1988-2012

Mapa provincial de participación porcentual y valores absolutos agrupadas por zonas

Mapa de coparticipación absoluta y relativa por departamentos

Gráfico – Coparticipación por municipalidades de 1º y 2º categoría y comunas – Período 1988-2012

Comparación promedios 1988/1991, 1992/1995, 1996/1999, 2000/2003, 2004/2007, 2008/2011 y 2012 por departamentos .

Coparticipación a municipios y comunas por nodos geográficos – Período 1988 a 2012

Coparticipación anual por habitante y por departamentos – Valores constantes – Año 2012

Mapa de la coparticipación anual por habitante por departamentos - Año 2012

Coparticipación anual por habitante por departamento y dentro de ellos por municipalidades y comunas

Impuesto Inmobiliario – Coparticipación por departamentos – En valores corrientes – Período 1994-2012

Impuesto Inmobiliario – Coparticipación por departamentos –En pesos constantes a diciembre de 2012–Período 1994-2012

Patente Automotor – Coparticipación por departamentos – En valores corrientes – Período 1994-2012

Patente Automotor – Coparticipación por departamentos – En pesos constantes a diciembre de 2012 – Período 1994-2012

Impuesto a los Ingresos Brutos – Coparticipación por departamentos – En valores corrientes – Período 1994-2012

Impuesto a los Ingresos Brutos – Coparticipación por departamentos – En pesos constantes a diciembre de 2012– Período 1994-2012

Régimen Federal – Coparticipación por departamentos – En valores corrientes – Período 1994-2012

Régimen Federal – Coparticipación por departamentos – En pesos constantes a diciembre de 2012 – Período 1994-2012

Fondo Federal Solidario – Coparticipación por departamentos – En valores corrientes – Período 2009-2012

Fondo Federal Solidario–Coparticipación por departamentos–En pesos constantes a diciembre de 2012–Período 2009-2012

Transferencia no reintegrable. para compensar afectación para el Financiamiento Educativo - Coparticipación por departamentos – En valores corrientes – Período 2008 – 2012

Transferencia no reintegrable para compensar afectación para el Financiamiento Educativo – Coparticipación por departamentos – En pesos constantes a diciembre de 2012 – Período 2008-2012

CONCEPTOS

COPARTICIPACION POR IMPUESTOS - VALORES CORRIENTES

AÑO 2012

Coparticipación directa e indirecta por departamentos y total

Coparticipación directa e indirecta por municipalidades de 1ra.y 2da. categoría y comunas

Coparticipación directa e indirecta por departamentos y dentro de ellos por municipios y comunas

Mapa del Impuesto Inmobiliario – Valores absolutos y participación por departamento

Mapa de Patente Automotor – Valores absolutos y participación por departamento

Mapa del Régimen Federal – Valores absolutos y participación por departamento

Mapa del Impuesto a los Ingresos Brutos – Valores absolutos y participación por departamento

Mapa del Fondo para el Financiamiento Educativo – Valores absolutos y participación por departamento

Mapa del Fondo Federal Solidario – Valores absolutos y participación por departamento

Legislación vigente referida a la coparticipación de impuestos nacionales y provinciales a los Municipios y Comunas

ANALISIS SOBRE LA COPARTICIPACION IMPOSITIVA A LOS MUNICIPIOS Y COMUNAS DE LA PROVINCIA

El presente estudio refleja las coparticipaciones por tributos nacionales y provinciales a los Municipios y Comunas de la Provincia desde el año 1988 a 2012

Para llegar a conocer los valores nominales transferidos se hizo necesario, en los últimos ejercicios, producir la agregación de los importes transferidos automáticamente por el Nuevo Banco de Santa Fe S.A. (coparticipación directa), de aquellos otros cuya entrega se efectúa a través de la Tesorería General de la Provincia (coparticipación indirecta).

Pertenecen básicamente al primer grupo los Impuestos al Patrimonio (Inmobiliario) y la Patente sobre Vehículos Automotores. Por su parte, los indirectos son los Impuestos a los Ingresos Brutos y los Federales. Se suman a este último grupo, en algunos ejercicios, un conjunto menor de otros tributos (Carreras e Hipódromos, Billetes de Lotería, Patentes Automotores de ejercicios anteriores, etc.) de escasa relevancia numérica.

A partir del mes de mayo del ejercicio 2009 se incorpora a la masa coparticipable el Fondo Federal Solidario producto de la participación que le corresponde a la Provincia del denominado fondo sojero. La fuente de esta información es la Dirección General de Ingresos Públicos.

Asimismo desde el mes de junio de 2008 se incorporan los aportes no reintegrables efectuados por la Provincia para compensar la afectación del Régimen Federal, dispuesta por el Gobierno Nacional para el Financiamiento Educativo. Si bien esta transferencia culminó en diciembre de 2010, en el último ejercicio de la serie aparece la transferencia que se devengó en diciembre de 2010 y se efectivizó en enero de 2011.

Los valores incluidos en esta serie presentan una leve distorsión con relación a los que figuran en las Cuentas de Inversión que elabora la Contaduría General de la Provincia. Ello es así, porque carecen de los ajustes definitivos producidos con posterioridad a los datos que provisoriamente sirvieron de base para la elaboración de este trabajo.

El tema de la coparticipación a los entes locales está fuertemente ligado a los niveles recaudatorios de la Provincia y de la Nación. Por ello las conclusiones a que se arribe no difieren sustancialmente de las globales que muestra la evolución económica-financiera de los otros estamentos del país. No obstante lo anterior, a partir del ejercicio 2005 se produce una sustantiva modificación en la metodología de distribución de los Impuestos Nacionales y de Ingresos Brutos, cuyas normas pueden ser consultadas en el capítulo pertinente.

En primer lugar se efectúa un detalle analítico por Municipios o Comunas de las coparticipaciones nominales totales recibidas en cada uno de los ejercicios considerados, tanto a valores corrientes como actualizados a diciembre de 2012. Esta actualización se realiza por medio de un índice de precios mixtos para lo cual el 50 % de su componente, que son los precios mayoristas, son extraídos de la información que produce el Instituto Nacional de Estadísticas y Censos. Por su parte el índice de precios al consumidor, que componen el otro 50 %, se obtiene según los incrementos mensuales aplicados sobre el Índice de Precios al Consumidor determinado a marzo de 2008, en función que a partir de esa fecha el INDEC utilizó una nueva base, y por ello para no alterar la serie solamente se contemplan los incrementos o decrementos mensuales sobre el último dato real aportado por el organismo nacional.

Las mismas cifras se promedian a continuación considerando los períodos de gobiernos constitucionales transcurridos, el que va de 1988 a 1991 (gestión del Gobernador Reviglio), el período 1992 a 1995 (gestión del Gobernador Reutemann), el período 1996 a 1999 (gestión del Gobernador Obeid), el período 2000 a 2003 (gestión del Gobernador Reutemann), el período 2004 a 2007 (gestión del Gobernador Obeid), el período 2008 a 2011 (gestión del Gobernador Binner) y el ejercicio 2012 (gestión del Gobernador Bonfatti). Se obtienen las diferencias en valores absolutos y relativos por cada uno de los Municipios y Comunas de las coparticipaciones recibidas en la última gestión gubernamental con respecto al promedio de los seis gobiernos constitucionales anteriores.

Con relación a la coparticipación del último ejercicio se la comparó con la población existente en cada localidad y departamento, según datos suministrados por el Instituto Provincial de Estadística y Censos, determinando las transferencias por habitante realizadas por parte de la Provincia. Para ello se consideró la población que surgió del Censo Nacional 2010 como consecuencia que era grande la dispersión existente con los datos proyectados por el IPEC del año 2012 con base en el censo 2001. A la fecha de elaboración de este trabajo no se cuenta con una proyección que con base en el censo 2010 determine la población existente en cada uno de los municipios y comunas provinciales al 2012. Por ello, y aun de reconocer la carencia de homogeneidad, se compara la coparticipación 2012 con la población real 2010,

Como consecuencia de la categorización por nodos de la totalidad de los entes locales a partir del año 2008, se incluyen cuadros que reflejan la coparticipación con esta nueva estructura.

El estudio se completa con un conjunto de gráficos y mapas que muestran evoluciones y estructuras de los valores transferidos.

También se incorpora un análisis regional de las coparticipaciones otorgadas para verificar el grado de distribución de las mismas en el ámbito provincial.

Se incluye por último un anexo de la actual legislación en materia de coparticipación de tributos nacionales y provinciales.

Del análisis de los cuadros elaborados podemos inducir que, a valores actualizados a diciembre de 2012, el mejor año de la serie considerada es 2012 con más de \$ 3.855 millones coparticipados por la Provincia y más que sextuplicando las transferencias producidas en el año 1989 (el más bajo de los incluidos). A nivel individual por departamentos, también es el 2012 el mejor año de la serie.

Existe una situación que merece destacarse: el Departamento Rosario creció más de un 400 % en el período que abarca la serie de veinticinco años, siendo el de mayor aumento registrado. Por su parte en dicho período los departamentos con menor crecimiento fueron Caseros y General López con apenas el 142 % y 144 % respectivamente.

Se debe tener presente que para el ejercicio 1999 se sancionó la Ley Provincial Nro. 11.697 y para el ejercicio 2003 la Ley Provincial N° 12.118, que establecieron un régimen de regularización y facilidades de pago para el ingreso de las obligaciones fiscales cuyo vencimiento hubiere operado hasta el 31 de agosto de 1999 y hasta el 30 de abril de 2003 respectivamente (comúnmente conocida con el término de moratoria impositiva), generando para esos ejercicios un cúmulo de recursos extraordinarios, tanto para las Municipalidades y Comunas como para la Provincia, e incidiendo en el año 2004 como consecuencia de los convenios de pago, pero en menor proporción.

En la participación que le corresponde dentro del total, las Comunas disminuyeron la misma (del 33,8 % en 1988 al 21,5

% en 2012), ello en beneficio de los Municipalidades de 1ra. categoría (Santa Fe y Rosario, que pasaron del 36,3 % al 42,6 %) y de los Municipios de 2da. categoría (que también ganaron posición en la masa participada, del 30 % en 1988 a 35,9 % en el 2012).

La media provincial establece para el año 2012 que en materia de coparticipación cada habitante recibe en concepto de impuestos transferidos por la Provincia anualmente \$ 1.206,83. Por supuesto que considerando individualmente cada localidad las diferencias son excesivamente marcadas. En la Comuna de Colonia Iturraspe (Departamento Castellanos), sus 23 habitantes reciben anualmente \$ 22.083,59 cada uno. En el otro extremo se encuentra la Municipalidad de Reconquista del Departamento General Obligado recibiendo anualmente \$ 695,63 por habitante.

Si analizamos en el 2012 las dos distintas metodologías de transferencias de impuestos vigentes en la Provincia; a valores corrientes; vemos que la coparticipación de impuestos directos es de 1.070,7 millones de pesos y la indirecta de 2.243,3 millones de pesos.

Los siete Departamentos del sur de la Provincia, y en atención a las potencialidades económicas de que disponen y en un marco de coparticipación no redistributivo, acumulan el 59,9 % de los recursos transferidos contra solamente un 11,7 % de los siete departamentos del norte.

Las conclusiones precedentes son parciales atendiendo a que las mismas deben ser compatibilizadas con los restantes ingresos de los entes locales, provenientes de sus propios recursos corrientes, de los derivados del endeudamiento (uso del crédito) obtenido y los provenientes de sus recursos de capital. Ellos deberán ser confrontados con su esquema erogativo para que a partir de ello se dimensione su real situación económica-financiera. De todas maneras, el estudio que se agrega permite vislumbrar la evolución de una de las principales variables de ingresos que es constante preocupación tanto del estamento superior que los participa como de quienes los receptionan para hacer frente a su cúmulo de necesidades.

Santa Fe, mayo de 2013

DIRECCION GENERAL DE PROGRAMACION Y ESTADISTICA HACENDAL

COPARTICIPACION A MUNICIPIOS Y COMUNAS

✓ **En valores corrientes y constantes**

✓ **Por departamento**

✓ **Por municipio y comuna**

✓ **Por período gubernamental**

✓ **Por nodo geográfico**

✓ **Por impuesto coparticipado**

Período: 1988 a 2012

PROVINCIA DE SANTA FE
ESTUDIO SOBRE LA COPARTICIPACION A MUNICIPALIDADES Y COMUNAS - PERIODO:1988-2012
RESUMEN POR DEPARTAMENTO - Transferencias en valores corrientes - Valores nominales

DEPARTAMENTOS	1988 Cont.Gral.Pcia. Miles de A	1989 Cont.Gral.Pcia. Miles de A	1990 API y CGP Miles de A	1991 API y CGP Miles de A	1992 Cont. A.P.I. Pesos	1993 Cont. A.P.I. Pesos	1994 API y Cont.Gral. Pesos	1995 Cont. A.P.I. Pesos	1996 Cont. A.P.I. Pesos	1997 Cont. A.P.I. Pesos	1998 Cont. A.P.I. Pesos	1999 Cont. A.P.I. Pesos	2.000 Cont. A.P.I. Pesos	2.001 Cont. A.P.I. Pesos	2.002 Cont. A.P.I. Pesos	2.003 Cont. A.P.I. Pesos	2.004 Cont. A.P.I. Pesos	2.005 Cont. A.P.I. Pesos	2.006 Cont. A.P.I. Pesos	2.007 Cont. A.P.I. Pesos	2.008 Cont. A.P.I. Pesos	2.009 Cont. A.P.I. Pesos	2.010 Cont. A.P.I. Pesos	2.011 Cont. A.P.I. Pesos	2.012 Cont. A.P.I. Pesos
DEPARTAMENTO BELGRANO	28.513	657.674	17.029.575	45.431.825	5.897.273	5.303.891	6.468.236	6.026.308	6.141.459	6.805.289	6.430.550	6.698.843	6.837.463	6.097.749	6.688.935	7.923.375	10.555.193	13.312.070	15.841.474	20.400.671	26.199.916	30.049.165	45.907.296	59.197.674	72.278.670
DEPARTAMENTO CASEROS	47.383	1.001.626	27.218.834	73.234.801	9.556.251	8.670.931	10.322.472	9.869.609	9.814.957	10.663.003	10.392.960	10.743.286	10.842.511	9.507.806	10.465.985	12.554.079	15.945.842	18.815.212	21.999.508	28.421.645	36.279.645	42.102.337	64.784.100	80.645.319	98.915.513
DEPARTAMENTO CASTELLANOS	50.947	1.292.594	34.615.987	106.583.052	13.969.583	14.213.854	16.951.891	16.271.792	16.993.495	18.367.029	18.061.497	18.647.975	18.517.555	16.451.226	17.867.260	20.938.646	27.557.390	35.268.927	42.927.727	55.128.673	71.579.235	83.290.694	125.289.493	158.163.231	195.689.903
DEPARTAMENTO CONSTITUCION	39.417	883.826	23.448.516	66.612.247	8.582.248	7.968.546	9.592.459	9.067.690	9.199.357	9.913.400	9.849.978	10.309.147	10.678.291	9.543.674	10.049.262	11.971.272	15.526.475	19.387.865	23.104.980	28.822.032	36.363.793	41.401.676	63.658.140	79.549.393	96.860.965
DEPARTAMENTO GARAY	4.970	119.421	2.980.871	9.322.868	1.130.689	1.179.400	1.407.643	1.288.582	1.312.193	1.422.726	1.407.616	1.477.925	1.466.319	1.321.479	1.471.769	1.650.601	2.328.449	3.091.140	3.635.206	5.161.037	6.928.508	8.163.032	12.227.966	15.807.368	19.670.323
DEPARTAMENTO GRAL. LOPEZ	113.025	2.372.036	63.856.806	167.261.521	22.821.781	19.859.230	23.502.982	22.032.676	22.845.395	24.559.466	24.084.671	24.761.375	25.019.115	21.843.989	23.959.946	28.259.610	36.465.994	45.143.819	52.876.828	66.720.278	85.700.100	97.757.365	151.729.882	192.199.143	238.811.557
DEPARTAMENTO GRAL. OBLIGADO	35.783	978.480	23.529.921	83.352.727	10.287.017	11.094.718	12.314.701	11.844.362	12.134.337	13.191.431	13.116.080	13.325.671	13.501.896	12.111.476	13.440.030	15.612.730	21.156.419	27.396.488	32.987.100	43.105.617	56.353.304	65.711.461	96.950.015	125.571.256	155.463.893
DEPARTAMENTO IRIONDO	38.778	838.945	23.315.246	61.842.280	7.991.739	7.361.734	8.670.397	8.120.048	8.385.139	8.995.854	8.754.331	9.256.840	9.281.616	8.181.138	8.873.049	10.409.260	13.576.300	16.660.100	19.876.135	24.817.156	32.116.447	37.424.919	57.018.753	71.100.526	86.795.680
DEPARTAMENTO LA CAPITAL	131.998	3.286.652	85.512.746	280.999.594	35.932.620	37.997.778	44.582.989	42.125.978	44.521.732	48.677.451	47.587.093	48.491.039	48.895.461	43.654.272	47.233.862	54.071.223	71.713.391	91.084.607	107.110.638	143.326.432	185.663.156	217.035.068	328.663.949	425.760.109	530.187.271
DEPARTAMENTO LAS COLONIAS	35.087	851.391	21.511.351	67.025.877	8.492.728	8.903.347	10.406.736	10.031.857	9.998.342	10.842.319	10.800.022	11.292.454	11.403.475	10.278.153	11.182.419	12.887.144	17.104.618	21.995.641	26.836.396	34.488.276	45.149.568	51.975.958	76.996.321	97.417.634	120.627.521
DEPARTAMENTO 9 DE JULIO	10.173	256.013	5.740.442	18.077.949	2.268.210	2.404.887	2.711.818	2.528.235	2.616.023	2.829.568	2.784.017	2.879.818	2.946.816	2.660.399	2.951.608	3.360.823	4.459.190	5.829.322	6.977.905	8.994.863	11.971.434	13.852.677	20.888.538	26.699.767	32.807.373
DEPARTAMENTO ROSARIO	317.207	8.050.779	215.040.606	729.650.373	96.177.964	100.008.597	116.020.252	111.841.041	112.664.021	123.351.648	123.390.568	127.948.939	130.225.531	116.822.728	127.183.831	145.899.203	193.423.605	246.049.300	295.273.584	383.473.305	509.019.125	597.497.054	893.983.442	1.138.769.305	1.394.657.773
DEPARTAMENTO SAN CRISTOBAL	28.366	688.403	16.745.493	50.298.764	6.503.573	6.565.453	7.512.667	7.076.982	7.189.411	7.816.510	7.706.573	7.846.332	7.881.237	7.001.601	7.794.315	8.898.978	11.982.549	15.656.458	18.836.377	24.095.487	31.552.768	36.333.681	54.650.568	69.521.642	86.352.836
DEPARTAMENTO SAN JAVIER	8.097	208.340	4.677.235	16.061.669	1.990.930	2.125.399	2.351.356	2.238.003	2.250.426	2.436.192	2.435.488	2.479.630	2.506.010	2.257.726	2.528.923	2.851.801	3.960.187	5.151.592	6.195.030	8.319.566	11.053.850	12.924.397	19.363.294	25.100.185	31.170.910
DEPARTAMENTO SAN JERONIMO	27.400	674.990	17.112.077	53.375.501	6.788.600	6.675.343	8.045.884	7.605.005	7.694.708	8.194.506	8.111.040	8.399.145	8.531.222	7.615.191	8.338.270	9.454.090	12.827.288	16.152.742	19.710.984	25.577.740	35.729.234	41.554.338	62.202.515	78.934.022	97.841.645
DEPARTAMENTO SAN JUSTO	15.683	381.758	9.473.759	28.115.246	3.664.861	3.576.591	4.212.536	4.032.537	4.127.045	4.473.504	4.447.080	4.549.291	4.603.581	4.122.842	4.474.884	5.085.640	6.802.962	8.389.928	10.090.444	13.475.217	17.693.236	20.283.474	30.624.068	39.022.892	48.165.446
DEPARTAMENTO SAN LORENZO	50.952	1.264.471	32.428.422	101.580.648	12.972.799	13.431.948	15.895.723	15.151.592	15.394.432	16.712.947	16.392.560	17.190.891	17.408.496	15.752.412	17.376.373	19.903.604	27.050.361	34.142.837	40.532.718	54.104.505	69.594.371	81.538.432	129.958.541	166.228.335	206.177.995
DEPARTAMENTO SAN MARTIN	31.045	773.134	19.911.837	57.006.012	7.387.549	6.919.816	8.373.597	7.964.159	7.960.618	8.511.108	8.386.995	8.661.241	8.655.205	7.863.177	8.691.323	10.058.128	13.575.121	17.116.106	20.324.845	26.666.547	34.709.238	40.212.493	60.018.325	77.196.217	94.963.671
DEPARTAMENTO VERA	14.419	376.995	8.551.950	28.325.635	3.451.296	3.830.199	4.281.247	4.019.644	4.068.084	4.411.246	4.353.100	4.483.218	4.437.035	4.018.869	4.489.373	5.057.123	7.086.004	9.460.398	11.231.821	14.964.640	19.716.953	23.178.657	34.325.875	44.369.316	55.137.641
TOTAL	1.029.243	24.957.528	692.701.674	2.044.158.588	265.867.711	267.891.662	313.625.587	298.936.101	305.311.176	331.975.193	328.492.220	339.443.056	343.638.835	307.105.905	335.060.919	386.847.327	513.097.337	650.104.553	776.569.701	1.010.063.687	1.323.373.880	1.542.306.878	2.329.041.079	2.971.253.335	3.662.576.586

Fuente: * Impuestos de Transferencias Automáticas: Administración Provincial de Impuestos
 * Impuestos de Transferencias No Automáticas: Contaduría General de la Provincia
 * Aportes no reintegrables para compensar afectación para el Financiamiento Educativo: Contaduría Gral. de la Pcia.
 * Fondo Federal Solidario: Dirección General de Ingresos Públicos

DIRECCIÓN GENERAL DE PROGRAMACIÓN Y ESTADÍSTICA HACENDAL

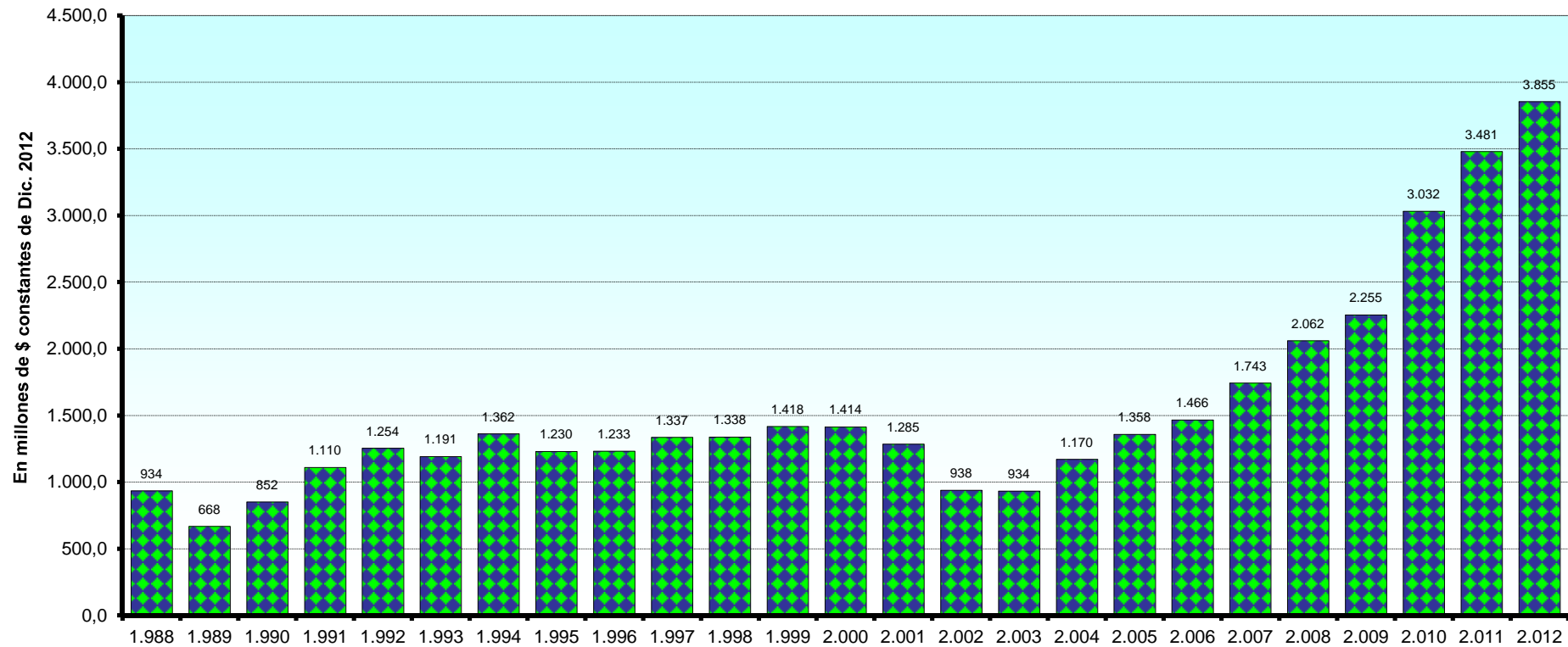
PROVINCIA DE SANTA FE
ESTUDIO SOBRE LA COPARTICIPACION A MUNICIPALIDADES Y COMUNAS - PERIODO:1988-2012
RESUMEN POR MUNICIPALIDADES DE 1ra. 2da. Y COMUNAS - Valores en pesos corrientes

MUNICIPIOS O COMUNAS	1988	1989	1990	1.991	1992	1993	1994	1995	1996	1997	1998	1999	2.000	2.001	2.002	2.003	2.004	2.005	2.006	2.007	2.008	2.009	2.010	2.011	2.012	
	Cont.Gral.Pcia. Miles de A	Cont.Gral.Pcia. Miles de A	API CGP Miles de A	API CGP Miles de A	Cont.A.P.I. Miles de A	Cont.A.P.I. Miles de A	API y Cont.Gral Miles de A	Cont.A.P.I. Miles de A	Cont.A.P.I. Miles de A	Cont.A.P.I. Miles de A	Cont.A.P.I. Miles de A	Cont.A.P.I. Miles de A	Cont.A.P.I. Miles de A	Cont.A.P.I. Miles de A	Cont.A.P.I. Miles de A	Cont.A.P.I. Miles de A	Cont.A.P.I. Miles de A	Cont.A.P.I. Miles de A	Cont.A.P.I. Miles de A	Cont.A.P.I. Miles de A	Cont.A.P.I. Miles de A	Cont.A.P.I. Miles de A	Cont.A.P.I. Miles de A	Cont.A.P.I. Miles de A	Cont.A.P.I. Miles de A	Cont.A.P.I. Miles de A
MUNICIPALIDADES DE 1ra. Categoría																										
SANTA FE	108.467	2.689.966	70.310.053	229.869.724	29.292.925	30.905.201	35.992.611	33.931.942	35.870.612	39.183.321	38.122.884	38.713.178	39.029.116	34.641.848	37.275.470	42.508.620	55.725.796	69.897.673	81.353.938	109.194.030	141.192.228	164.890.979	249.796.772	323.426.373	400.807.514	400.807.514
ROSARIO	264.746	6.791.529	182.553.052	619.735.479	82.700.334	85.810.750	99.292.549	95.773.668	96.139.520	105.372.383	105.638.980	109.154.902	111.082.785	99.602.620	107.831.294	123.620.996	163.479.286	208.023.665	248.422.908	321.008.789	427.429.247	499.135.148	743.676.431	947.998.405	1.158.001.527	1.158.001.527
MUNICIPALIDADES DE 2da. Categoría																										
ARMSTRONG	308.620	7.919.147	205.094.533	669.992.895	96.827.796	88.299.133	103.426.515	99.094.499	102.311.530	110.735.640	109.269.799	114.019.454	115.297.228	103.422.707	113.145.996	131.829.501	176.966.831	227.838.662	275.586.995	360.227.622	471.633.997	551.115.216	833.263.965	1.065.913.843	1.314.875.713	1.314.875.713
LAS ROSAS	8.710	197.275	5.185.926	13.726.763	1.766.642	1.606.148	1.926.914	1.799.001	1.840.756	1.989.923	1.950.582	2.043.810	2.064.140	1.852.921	2.007.367	2.371.501	3.163.894	3.984.068	4.728.203	6.094.762	7.827.317	9.026.412	13.686.727	17.802.993	21.873.649	21.873.649
LAS PAREJAS	5.983	149.712	3.833.463	11.136.487	1.456.762	1.351.326	1.627.641	1.502.972	1.577.331	1.694.520	1.644.419	1.716.671	1.794.979	1.596.741	1.756.180	2.052.032	2.777.109	3.550.232	4.330.107	5.618.013	7.231.314	8.404.684	12.720.822	16.445.262	19.804.435	19.804.435
CASILDA	11.559	262.168	7.705.797	23.134.104	3.199.128	3.037.212	3.670.035	3.466.294	3.509.823	3.826.943	3.691.954	3.870.867	3.923.711	3.441.849	3.702.383	4.366.813	5.668.693	6.796.338	8.110.931	10.309.906	13.218.219	15.547.692	23.447.030	28.893.256	35.411.722	35.411.722
RAFELA	17.931	474.428	13.991.707	41.466.027	5.737.738	5.789.142	7.360.466	7.086.959	7.760.254	8.359.893	8.130.066	8.469.224	8.239.841	7.199.549	7.741.619	9.222.719	11.958.659	14.939.549	18.628.885	23.950.824	30.678.410	35.510.851	53.599.112	67.084.703	82.812.605	82.812.605
SUNCHALES	6.003	170.661	4.423.341	15.035.129	1.932.428	1.965.797	2.123.781	2.099.563	2.072.417	2.278.031	2.276.245	2.342.628	2.368.212	2.131.241	2.294.651	2.676.610	3.602.992	4.690.391	5.706.223	7.354.918	9.661.363	11.313.062	16.854.482	21.380.995	26.580.325	26.580.325
FRONTERA	1.799	51.384	1.890.162	7.111.091	815.864	884.272	960.888	903.145	946.767	1.029.164	1.015.298	1.056.493	1.066.270	972.392	1.101.805	1.245.495	1.703.996	2.255.025	2.728.127	3.729.242	4.884.614	5.869.357	8.637.079	11.278.274	13.946.151	13.946.151
VILLA CONSTITUCION	11.147	289.269	7.840.645	26.589.788	3.485.476	3.417.266	4.169.044	3.960.695	4.100.073	4.431.754	4.452.520	4.718.860	4.981.664	4.543.314	4.571.427	5.536.728	7.296.506	9.202.223	11.132.461	14.086.728	17.983.293	19.869.909	30.060.122	37.569.848	45.357.813	45.357.813
FIRMAT	7.418	178.506	4.989.420	15.526.310	2.075.211	1.991.725	2.344.127	2.184.813	2.289.528	2.508.362	2.504.785	2.535.717	2.551.793	2.237.763	2.423.560	2.845.908	3.716.175	4.861.227	5.737.541	7.511.186	9.793.519	11.588.545	16.750.379	21.072.363	25.978.435	25.978.435
RUFINO	7.464	180.313	4.860.710	14.883.154	1.947.301	1.927.053	2.175.114	2.081.212	2.144.192	2.269.735	2.241.101	2.323.670	2.393.998	2.146.723	2.363.098	2.767.789	3.740.759	4.816.991	5.650.773	7.165.059	9.124.640	10.524.241	16.061.633	20.221.375	24.933.348	24.933.348
VILLA CAÑAS	7.496	171.936	4.289.280	11.702.391	1.502.085	1.426.198	1.655.194	1.503.887	1.607.275	1.730.937	1.760.655	1.821.035	1.827.962	1.612.979	1.759.191	2.108.067	2.776.022	3.591.727	4.227.523	5.396.956	6.717.244	8.259.697	12.526.884	16.256.314	19.287.138	19.287.138
VENADO TUERTO	20.299	463.016	13.348.695	41.448.762	6.218.534	5.353.365	6.440.055	6.243.117	6.579.618	7.011.997	6.804.722	7.198.213	7.347.803	6.381.781	6.966.994	8.397.495	10.944.370	13.709.797	16.261.809	20.367.391	25.992.806	29.700.131	45.871.112	59.508.130	72.242.713	72.242.713
AVELLANEDA	5.198	142.311	3.472.745	12.268.709	1.538.538	1.637.092	1.791.404	1.721.298	1.786.603	1.950.198	1.971.266	2.016.988	2.052.976	1.858.006	2.039.334	2.368.235	3.236.505	4.188.970	5.069.226	6.725.484	8.705.402	10.140.974	15.065.236	19.567.856	24.122.960	24.122.960
RECONQUISTA	11.247	298.103	7.894.449	27.899.963	3.533.695	3.616.932	4.195.956	4.068.866	4.240.544	4.565.056	4.556.696	4.634.328	4.736.651	4.195.765	4.556.997	5.470.218	7.117.599	9.031.878	10.870.747	13.857.451	17.540.178	20.568.090	30.327.095	39.879.131	48.436.471	48.436.471
VILLA OCAMPO	4.311	125.429	2.914.630	10.131.717	1.238.464	1.373.320	1.412.364	1.389.867	1.360.149	1.476.237	1.463.472	1.478.807	1.512.454	1.367.336	1.481.286	1.719.677	2.429.975	3.050.792	3.631.352	4.794.429	6.392.122	7.428.913	11.021.030	14.414.341	17.969.959	17.969.959
MALABRIGO	3.015	87.359	1.910.593	6.398.392	813.576	893.361	967.572	945.873	936.204	1.039.966	1.022.597	1.053.290	1.051.048	943.033	1.080.740	1.226.871	1.745.613	2.350.802	2.788.322	3.800.720	5.019.111	5.810.355	8.493.467	11.020.920	13.810.690	13.810.690
LAS TOSCAS	3.152	92.340	2.055.583	7.341.487	898.527	1.012.088	1.135.811	1.078.637	1.101.676	1.169.960	1.123.212	1.111.948	1.103.529	986.564	1.145.195	1.314.668	1.871.661	2.430.091	3.057.651	3.928.103	5.157.160	6.074.934	8.997.921	11.731.672	14.515.562	14.515.562
CAÑADA DE GOMEZ	12.364	279.959	7.977.368	23.892.700	3.105.182	3.041.232	3.564.885	3.347.514	3.543.544	3.794.080	3.639.078	3.965.451	3.909.646	3.428.314	3.668.918	4.338.644	5.626.033	6.858.934	8.227.564	10.376.036	13.544.255	16.813.864	23.773.564	30.518.533	35.787.006	35.787.006
TOTORAS	6.005	147.254	3.600.246	10.097.060	1.353.900	1.296.360	1.394.939	1.347.939	1.412.601	1.534.966	1.544.993	1.608.764	1.618.397	1.436.866	1.563.413	1.810.555	2.474.180	3.135.066	3.858.789	5.020.750	6.340.120	7.598.730	11.342.355	14.989.030	17.748.183	17.748.183
LAGUNA PAVE	3.547	96.832	2.176.039	7.655.022	965.673	1.068.551	1.219.075	1.129.787	1.220.787	1.326.683	1.308.796	1.313.136	1.302.204	1.181.996	1.305.924	1.451.456	2.049.747	2.627.783	3.143.634	4.264.827	5.603.597	6.600.020	9.794.017	12.633.612	15.800.366	15.800.366
SANTO TOME	10.576	269.738	7.058.634	23.764.933	3.086.758	3.059.058	3.753.300	3.673.600	3.976.747	4.379.640	4.344.243	4.486.518	4.419.818	4.491.970	5.357.848	7.221.240	9.157.456	10.951.220	14.062.475	18.332.241	21.151.701	32.027.590	42.625.597	52.802.664	52.802.664	
ESPERANZA	8.983	236.692	6.247.654	20.977.411	2.524.312	2.858.641	3.315.196	3.210.880	3.135.497	3.413.163	3.401.344	3.646.206	3.706.481	3.336.951	3.649.438	4.164.220	5.372.312	7.004.286	8.842.994	11.037.031	14.129.998	16.316.879	23.709.939	29.444.072	36.494.099	36.494.099
SAN CARLOS CENTRO	4.159	112.843	2.713.133	8.971.538	1.168.876	1.217.040	1.390.690	1.344.522	1.384.092	1.500.082	1.513.813	1.580.629	1.450.236	1.550.939	1.780.682	2.437.864	3.108.433	3.743.467	5.137.994	6.869.103	7.738.356	10.085.910	14.331.601	17.896.995	17.896.995	
TOSTADO	4.627	126.351	2.847.625	9.138.306	1.168.822	1.227.521	1.351.338	1.286.501	1.309.715	1.420.039	1.394.220	1.441.159	1.516.630	1.380.204	1.508.175	1.735.846	2.320.189	2.993.579	3.554.895	4.626.554	6.132.771	7.183.586	10.626.425	13.861.556	16.918.161	16.918.161
ARROYO SECO	6.236	156.827	3.976.473	13.261.661	1.633.849	1.836.471	2.093.548	2.053.610	2.059.428	2.242.752	2.191.356	2.314.248	2.318.750	2.094.059	2.428.701	2.828.408	3.626.600	4.565.852	5.574.070	7.365.861	9.594.220	11.510.193	17.311.974	21.849.925	26.349.659	26.349.659
GRANADERO BAIGORRIA	5.552	151.089	3.886.748	13.741.523	1.718.956	1.873.068	2.198.860	2.131.054	2.169.488	2.379.352	2.414.226															

PROVINCIA DE SANTA FE
ESTUDIO SOBRE LA COPARTICIPACION A MUNICIPALIDADES Y COMUNAS - PERIODO:1988-2012
RESUMEN POR DEPARTAMENTO - Valores en pesos constantes de diciembre de 2012

DEPARTAMENTOS	1.988	1.989	1.990	1.991	1.992	1.993	1.994	1.995	1.996	1.997	1.998	1.999	2.000	2.001	2.002	2.003	2.004	2.005	2.006	2.007	2.008	2.009	2.010	2.011	2.012
DEPARTAMENTO BELGRANO	25.886.249	17.597.521	22.235.623	24.679.474	27.810.989	23.589.407	28.089.575	24.794.819	24.803.989	26.592.359	26.190.845	27.979.750	28.134.680	25.516.365	18.730.239	19.125.142	24.075.135	27.813.370	29.910.667	35.200.871	40.819.725	43.927.932	59.760.175	69.355.294	76.081.503
DEPARTAMENTO CASEROS	43.017.857	26.800.716	35.539.802	39.782.605	45.066.388	38.564.541	44.827.344	39.784.924	39.640.436	42.928.389	42.329.253	44.872.591	44.614.581	39.785.937	29.308.140	30.302.560	36.370.562	39.311.275	41.537.800	49.400.871	56.524.041	61.548.087	84.333.200	94.483.101	104.119.803
DEPARTAMENTO CASTELLANOS	46.253.524	34.586.207	45.198.312	57.898.041	65.879.250	63.217.059	73.616.888	66.949.139	68.632.955	73.944.178	73.562.264	77.888.923	76.195.275	68.841.060	50.034.582	50.540.911	62.855.116	73.688.592	81.052.873	95.123.212	111.521.148	121.760.056	163.096.560	185.302.169	205.985.832
DEPARTAMENTO CONSTITUCION	35.785.722	23.648.717	30.616.875	36.185.102	40.473.081	35.440.637	41.657.122	37.308.368	37.154.162	39.910.550	40.117.753	43.059.281	43.938.582	39.936.028	28.141.452	28.895.803	35.414.035	40.507.739	43.625.068	49.731.729	56.655.145	60.523.813	82.867.472	93.199.127	101.957.159
DEPARTAMENTO GARAY	4.512.140	3.195.373	3.892.142	5.064.368	5.332.224	5.245.460	6.112.963	5.301.781	5.299.655	5.727.779	5.733.049	6.173.000	6.033.583	5.529.801	4.121.468	3.984.158	5.310.915	6.458.427	7.241.344	8.905.247	10.794.683	11.962.518	15.917.849	18.519.725	20.705.248
DEPARTAMENTO GRALLÓPEZ	102.612.609	63.469.062	83.378.234	90.859.796	107.625.391	87.435.730	102.066.276	90.851.888	92.267.484	98.874.428	98.093.915	103.423.391	102.948.235	91.407.373	67.096.235	68.211.977	83.174.579	94.320.547	99.838.009	115.124.250	133.521.593	142.908.428	197.515.539	225.178.240	251.376.266
DEPARTAMENTO GRAL.OBLIGADO	32.486.503	26.181.394	30.723.166	45.278.865	48.512.613	49.344.494	53.478.987	48.732.790	49.007.897	53.107.636	53.420.189	55.658.705	55.557.373	50.681.138	37.638.789	37.685.417	48.255.265	57.240.432	62.283.737	74.377.715	87.798.999	96.061.526	126.205.426	147.117.796	163.643.391
DEPARTAMENTO IRIONDO	35.205.590	22.447.826	30.442.864	33.593.961	37.688.296	32.741.800	37.652.885	33.409.363	33.865.717	36.216.581	35.655.320	38.664.001	38.191.837	34.234.421	24.847.642	25.125.479	30.965.919	34.808.525	37.528.608	42.821.412	50.037.739	54.710.316	74.224.600	83.300.535	91.362.304
DEPARTAMENTO LA CAPITAL	119.837.728	87.941.634	111.654.531	152.644.587	169.454.884	168.997.639	193.610.311	173.324.357	179.813.400	195.971.491	193.816.402	202.537.532	201.194.220	182.673.704	132.271.344	130.515.071	163.569.683	190.306.227	202.238.169	247.306.344	289.265.013	317.276.766	427.840.819	498.815.503	558.082.275
DEPARTAMENTO LAS COLONIAS	31.854.622	22.780.847	28.087.507	36.409.794	40.050.913	39.598.227	45.193.279	41.275.364	40.381.086	43.850.301	43.987.167	47.166.358	46.922.828	43.009.497	31.314.685	31.106.500	39.013.590	45.956.255	50.670.445	59.508.698	70.343.468	75.982.024	100.230.552	114.133.347	126.974.156
DEPARTAMENTO 9 DE JULIO	9.235.816	6.850.193	7.495.331	9.820.302	10.696.667	10.695.894	11.776.598	10.402.243	10.565.538	11.391.613	11.338.962	12.028.434	12.125.511	11.132.587	8.265.536	8.112.228	10.170.881	12.179.404	13.175.151	15.520.422	18.651.612	20.250.794	26.931.463	31.281.131	34.533.483
DEPARTAMENTO ROSARIO	287.984.410	215.416.374	280.779.874	396.360.643	453.566.307	444.794.871	503.840.539	480.162.050	455.024.995	496.803.787	502.554.676	534.417.549	535.849.829	488.851.139	356.159.237	352.165.976	441.176.150	514.079.333	557.513.147	661.674.052	793.056.776	873.462.221	1.163.749.809	1.334.168.634	1.468.035.587
DEPARTAMENTO SAN CRISTOBAL	25.752.792	18.419.743	21.864.696	27.323.292	30.670.244	29.200.288	32.625.219	29.117.740	29.036.436	31.468.639	31.387.930	32.772.586	32.429.581	29.298.586	21.826.809	21.480.016	27.330.764	32.711.580	35.565.416	41.576.189	49.159.521	53.115.069	71.141.796	81.450.732	90.896.160
DEPARTAMENTO SAN JAVIER	7.351.067	5.574.597	6.107.095	8.725.019	9.389.040	9.452.853	10.211.219	9.208.104	9.088.972	9.807.914	9.919.446	10.356.926	10.311.686	9.447.579	7.081.871	6.883.569	9.032.713	10.763.401	11.696.985	14.355.212	17.222.006	18.893.772	25.206.316	29.407.080	32.810.921
DEPARTAMENTO SAN JERONIMO	24.875.784	18.060.848	22.343.347	28.994.637	32.014.404	29.689.031	34.940.820	31.290.253	31.077.220	32.990.419	33.035.272	35.081.577	35.278.728	31.866.186	23.350.075	22.819.924	29.257.511	33.748.484	37.216.783	44.133.781	55.666.496	60.746.985	80.972.602	92.478.165	102.989.435
DEPARTAMENTO SAN JUSTO	14.238.209	10.214.778	12.369.947	15.272.763	17.283.143	15.907.126	18.293.760	16.591.589	16.668.221	18.009.966	18.112.412	19.001.494	18.942.739	17.252.258	12.531.242	12.275.526	15.516.745	17.529.367	19.052.009	23.251.166	27.566.235	29.651.775	39.865.115	45.718.758	50.699.598
DEPARTAMENTO SAN LORENZO	46.258.064	33.833.715	42.341.995	55.180.635	61.178.510	59.739.480	69.030.272	62.340.153	62.174.698	67.284.976	66.764.889	71.802.968	71.632.187	65.916.835	48.659.926	48.042.566	61.698.644	71.335.813	76.530.798	93.356.034	108.428.711	119.198.479	169.174.528	194.751.149	217.025.739
DEPARTAMENTO SAN MARTIN	28.184.990	20.686.908	25.999.011	30.966.803	34.838.992	30.776.341	36.363.976	32.767.969	32.151.711	34.265.036	34.159.203	36.176.298	35.614.293	32.903.898	24.338.747	24.277.928	30.963.229	35.761.274	38.375.827	46.012.491	54.077.332	58.785.384	78.129.315	90.442.174	99.960.042
DEPARTAMENTO VERA	13.090.654	10.087.334	11.166.335	15.387.050	16.275.990	17.035.064	18.592.149	16.538.541	16.430.089	17.759.320	17.729.644	18.725.518	18.257.438	16.817.179	12.571.817	12.206.691	16.162.330	19.765.937	21.207.071	25.821.130	30.719.206	33.884.153	44.683.971	51.982.566	58.038.625
TOTAL	934.424.329	667.793.787	852.236.688	1.110.427.737	1.253.807.327	1.191.485.942	1.361.980.163	1.229.951.434	1.233.084.124	1.336.505.361	1.337.908.590	1.417.786.884	1.414.173.905	1.285.101.571	938.287.836	933.757.444	1.170.313.767	1.358.285.981	1.466.259.908	1.742.840.827	2.061.829.449	2.254.650.098	3.031.847.108	3.481.085.226	3.855.277.527
INDICE DE PRECIOS MIXTOS																									
Primerio Anual	0,143820	4,879830	100,000000	240,364200	276,872800	293,577700	300,667300	317,348100	323,292400	324,325000	320,585700	312,609000	317,320800	312,029900	466,265400	540,942400	572,457100	624,938800	691,536300	756,722300	838,060400	893,176200	1.003,033300	1.114,475500	1.240,442300
Diciembre de 2012							1,305,706300																		
COEFICIENTE DE ACTUALIZACION	907,875330	26,757209	1,305706	0,543220	4,715907	4,447566	4,342695	4,114429	4,038778	4,025919	4,072878	4,176803	4,114783	4,184555	2,800350	2,413762	2,280881	2,089335	1,888124	1,725476	1,558010	1,461869	1,301758	1,171588	1,052613
DIRECCION GENERAL DE PROGRAMACION Y ESTADISTICA HACENDAL																									

PROVINCIA DE SANTA FE
Coparticipación a Municipios y Comunas
Período 1988-2012



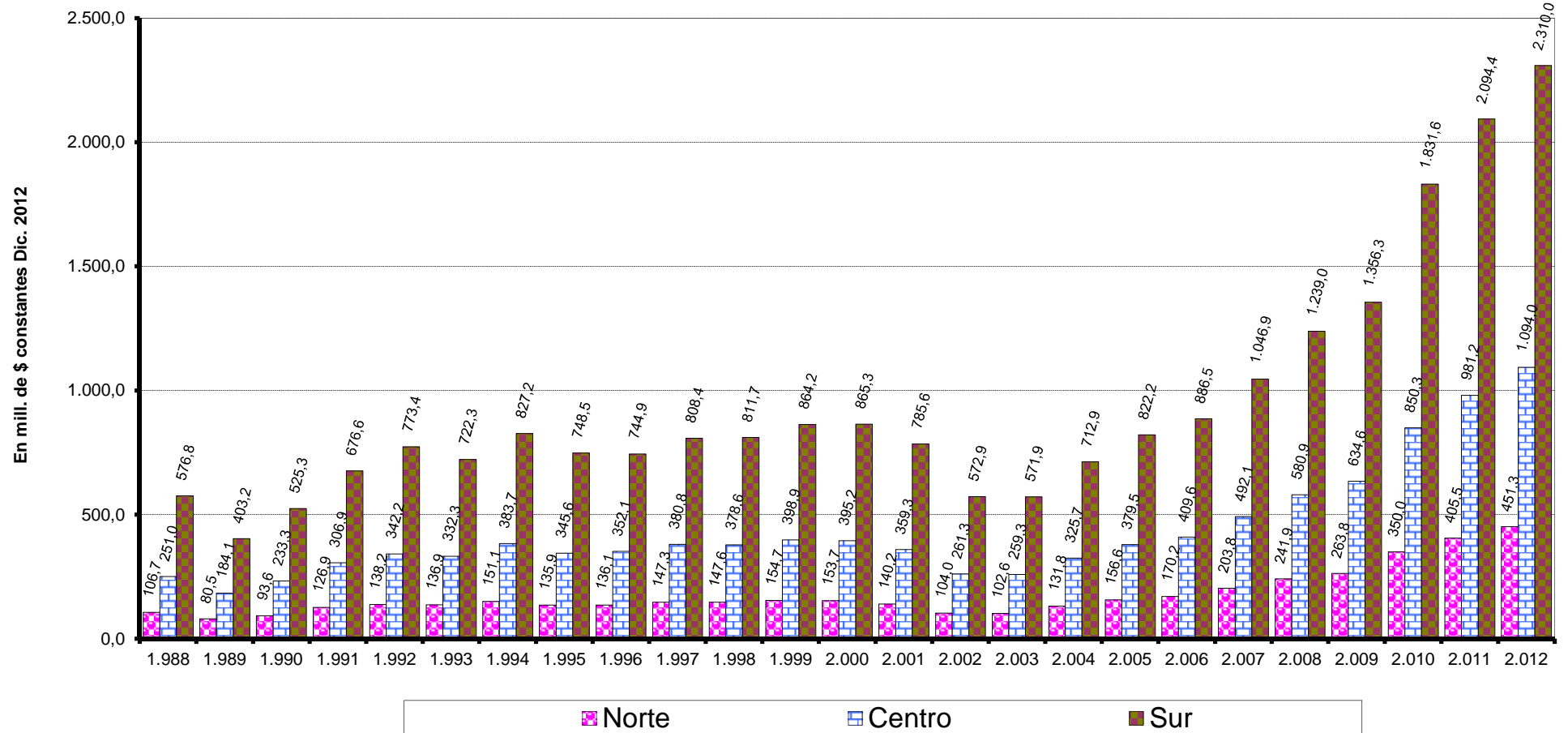
Dirección General de Programación y Estadística Hacendal

PROVINCIA DE SANTA FE
ESTUDIO SOBRE LA COPARTICIPACION A MUNICIPALIDADES Y COMUNAS - PERIODO:1988-2012
RESUMEN POR ZONA Y POR DEPARTAMENTOS - Valores en pesos constantes de diciembre de 2012

DEPARTAMENTOS	1.988	1.989	1.990	1.991	1.992	1.993	1.994	1.995	1.996	1.997	1.998	1.999	2.000	2.001	2.002	2.003	2.004	2.005	2.006	2.007	2.008	2.009	2.010	2.011	2.012
TOTAL ZONA NORTE	106.667.180	80.523.412	93.618.712	126.871.660	138.159.920	136.881.180	151.090.894	135.892.787	136.096.800	147.272.867	147.641.632	154.716.664	153.657.911	140.159.128	104.035.531	102.627.605	131.779.613	156.648.547	170.221.713	203.807.082	241.912.262	263.819.606	349.951.937	405.477.788	451.327.426
DEPARTAMENTO GARAY	4.512.140	3.195.373	3.892.142	5.064.368	5.332.224	5.245.460	6.112.963	5.301.781	5.299.655	5.727.779	5.733.049	6.173.000	6.033.583	5.529.801	4.121.468	3.984.158	5.310.915	6.458.427	7.241.344	8.905.247	10.794.683	11.962.518	15.917.849	18.519.725	20.705.248
DEPARTAMENTO GRAL.OBLIGADO	32.486.503	26.181.394	30.723.166	45.278.865	48.512.613	49.344.494	53.478.987	48.732.790	49.007.897	53.107.636	53.420.189	55.658.705	55.557.373	50.681.138	37.636.789	37.685.417	48.255.265	57.240.432	62.283.737	74.377.715	87.798.999	96.061.526	126.205.426	147.117.796	163.643.991
DEPARTAMENTO 9 DE JULIO	9.235.816	6.850.193	7.495.331	9.820.302	10.696.667	10.695.894	11.776.598	10.402.243	10.565.538	11.391.613	11.338.962	12.028.434	12.125.511	11.132.587	8.265.536	8.112.228	10.170.881	12.179.404	13.175.151	15.520.422	18.651.612	20.250.794	26.931.463	31.281.131	34.533.483
DEPARTAMENTO SAN CRISTOBAL	25.752.792	18.419.743	21.864.696	27.323.292	30.670.244	29.200.288	32.625.219	29.117.740	29.036.436	31.468.639	31.387.930	32.772.586	32.429.581	29.298.596	21.826.809	21.480.016	27.330.764	32.711.580	35.565.416	41.576.189	49.159.521	53.115.069	71.141.796	81.450.732	90.896.160
DEPARTAMENTO SAN JAVIER	7.351.067	5.574.597	6.107.095	8.725.019	9.389.040	9.452.853	10.211.219	9.208.104	9.088.972	9.807.914	9.919.446	10.356.926	10.311.686	9.447.579	7.081.871	6.883.569	9.032.713	10.763.401	11.696.985	14.355.212	17.222.006	18.893.772	25.206.316	29.407.080	32.810.921
DEPARTAMENTO SAN JUSTO	14.238.209	10.214.778	12.369.947	15.272.763	17.283.143	15.907.126	18.293.760	16.591.589	16.668.221	18.009.966	18.112.412	19.001.494	18.942.739	17.252.258	12.531.242	12.275.526	15.516.745	17.529.367	19.052.009	23.251.166	27.566.235	29.651.775	39.865.115	45.718.758	50.699.598
DEPARTAMENTO VEHA	13.090.654	10.087.334	11.166.335	15.387.050	16.275.990	17.035.064	18.592.149	16.538.541	16.430.089	17.759.320	17.729.644	18.725.518	18.257.438	16.817.179	12.571.817	12.206.691	16.162.330	19.765.937	21.207.071	25.821.130	30.719.206	33.884.153	44.683.971	51.982.566	58.038.625
TOTAL ZONA CENTRO	251.006.648	184.056.444	233.282.707	306.913.862	342.238.444	332.278.296	383.725.275	345.607.083	352.055.832	380.821.425	378.560.308	398.850.688	395.205.794	359.294.345	261.309.434	259.260.335	325.659.130	379.460.833	409.554.096	492.084.526	580.873.456	634.551.215	850.269.848	981.171.358	1.093.991.740
DEPARTAMENTO CASTELLANOS	46.253.524	34.586.207	45.198.312	57.898.041	65.879.250	63.217.059	73.616.888	66.949.139	68.632.955	73.944.178	73.562.264	77.888.923	76.195.725	68.841.060	50.034.582	50.540.911	62.855.116	73.688.592	81.052.873	95.123.212	111.521.148	121.760.056	163.096.560	185.302.169	205.985.832
DEPARTAMENTO LA CAPITAL	119.837.728	87.941.634	111.654.531	152.644.587	169.454.884	168.997.639	193.610.311	173.324.357	179.813.400	195.971.491	193.616.402	202.537.532	201.194.220	182.673.704	132.271.344	130.515.071	163.569.683	190.306.227	202.238.169	247.306.344	289.285.013	317.276.766	427.840.819	498.815.503	558.082.275
DEPARTAMENTO LAS COLONIAS	31.854.622	22.780.847	28.087.507	36.409.794	40.050.913	39.598.227	45.193.279	41.275.364	40.381.086	43.850.301	43.987.167	47.166.358	46.922.828	43.009.497	31.314.685	31.106.500	39.013.590	45.956.255	50.670.445	59.508.698	70.343.468	75.982.024	100.230.652	114.133.347	126.974.156
DEPARTAMENTO SAN JERONIMO	24.875.784	18.060.848	22.343.347	28.994.637	32.014.404	29.689.031	34.940.820	31.290.253	31.077.220	32.990.419	33.035.272	35.081.577	35.278.728	31.866.186	23.350.075	22.819.924	29.257.511	33.748.484	37.216.783	44.133.781	55.666.496	60.746.985	80.972.602	92.478.165	102.989.435
DEPARTAMENTO SAN MARTIN	28.184.990	20.686.908	25.999.011	30.966.803	34.838.992	30.776.341	36.363.976	32.767.969	32.151.171	34.265.036	34.159.203	36.176.298	35.614.293	32.903.898	24.338.747	24.277.928	30.963.229	35.761.274	38.375.827	46.012.491	54.077.332	58.785.384	78.129.315	90.442.174	99.960.042
TOTAL ZONA SUR	576.750.500	403.213.931	525.335.268	676.642.215	773.408.963	722.306.466	827.164.014	748.451.564	744.931.482	808.411.070	811.706.650	864.219.533	865.310.201	785.648.099	572.942.871	571.869.503	712.875.025	822.176.601	886.484.099	1.046.949.220	1.239.043.730	1.356.279.277	1.631.625.323	2.094.436.080	2.309.958.361
DEPARTAMENTO BELGRANO	25.886.249	17.597.521	22.235.623	24.679.474	27.810.989	23.589.407	28.089.575	24.794.819	24.803.989	26.592.359	26.190.845	27.979.750	28.134.680	25.516.365	18.730.239	19.125.142	24.075.135	27.813.370	29.910.667	35.200.871	40.819.725	43.927.932	59.760.175	69.355.294	76.081.503
DEPARTAMENTO CASEROS	43.017.857	26.800.716	35.539.802	39.782.605	45.066.388	38.564.541	44.827.344	39.784.924	39.640.436	42.928.389	42.329.253	44.872.591	44.614.581	39.785.937	29.308.140	30.302.560	36.370.562	39.311.275	41.537.800	49.040.871	56.524.041	61.548.087	84.333.200	94.483.101	104.119.803
DEPARTAMENTO CONSTITUCION	35.785.722	23.648.717	30.616.875	36.185.102	40.473.081	35.440.637	41.657.122	37.308.368	37.154.162	39.910.550	40.117.753	43.059.281	43.938.852	39.936.028	28.141.452	28.895.803	35.414.035	40.507.739	43.625.068	49.731.729	56.655.145	60.523.813	82.867.472	93.199.127	101.957.159
DEPARTAMENTO GRAL. LOPEZ	102.612.609	63.469.062	83.378.234	90.859.796	107.625.391	87.435.730	102.066.276	90.651.888	92.267.484	98.874.428	98.093.915	103.423.391	102.948.235	91.407.373	67.096.235	68.211.977	83.174.579	94.320.547	99.838.009	115.124.250	133.521.593	142.908.428	197.515.539	225.178.240	251.376.266
DEPARTAMENTO IRONDO	35.205.590	22.447.826	30.442.864	33.593.961	37.688.296	32.741.800	37.652.885	33.409.363	33.865.717	36.216.581	35.655.320	38.664.001	38.191.837	34.234.421	24.847.642	25.125.479	30.965.919	34.808.525	37.528.608	42.821.412	50.037.739	54.710.316	74.224.600	83.300.535	91.362.304
DEPARTAMENTO ROSARIO	287.984.410	215.416.374	280.779.874	396.360.643	453.566.307	444.794.871	503.840.539	460.162.050	455.024.995	496.603.787	502.554.676	534.417.549	535.849.829	488.851.139	356.159.237	352.165.976	441.176.150	514.079.333	557.513.147	661.674.052	793.056.776	873.462.221	1.163.749.809	1.334.168.634	1.468.035.587
DEPARTAMENTO SAN LORENZO	46.258.064	33.833.715	42.341.995	55.180.635	61.178.510	59.739.480	69.030.272	62.340.153	62.174.698	67.284.976	66.764.889	71.802.968	71.632.187	65.916.835	48.659.926	48.042.566	61.698.644	71.335.813	76.530.798	93.356.034	108.428.711	119.198.479	169.174.528	194.751.149	217.025.739
TOTAL	934.424.329	667.793.787	852.238.688	1.110.427.737	1.253.807.327	1.191.465.942	1.361.980.183	1.229.951.434	1.233.084.124	1.336.505.361	1.337.908.590	1.417.786.884	1.414.173.905	1.285.101.571	938.287.836	933.767.444	1.170.313.767	1.358.285.981	1.466.259.908	1.742.840.827	2.061.829.449	2.254.650.098	3.031.847.108	3.481.085.226	3.855.277.521
INDICE DE PRECIOS MIXTOS																									
Promedio Anual	0,143820	4,879830	100,000000	240,364200	276,872800	293,577700	300,667300	317,348100	323,292400	324,325000	320,585700	312,609000	317,320800	312,029900	466,265400	540,942400	572,457100	624,938800	691,536300	756,722300	838,060400	893,176200	1.003,033300	1.114,475500	1.240,442300
Diciembre de 2012								1,305,706300																	
COEFICIENTE DE ACTUALIZACION	907,875330	26,757209	1,305706	0,543220	4,715907	4,447566	4,342696	4,114429	4,038778	4,025919	4,072878	4,176803	4,114783	4,184555	2,800350	2,413762	2,280881	2,089335	1,888124	1,725476	1,558010	1,461869	1,301758	1,171588	1,052613

DIRECCION GENERAL DE PROGRAMACION Y ESTADISTICA HACENDAL

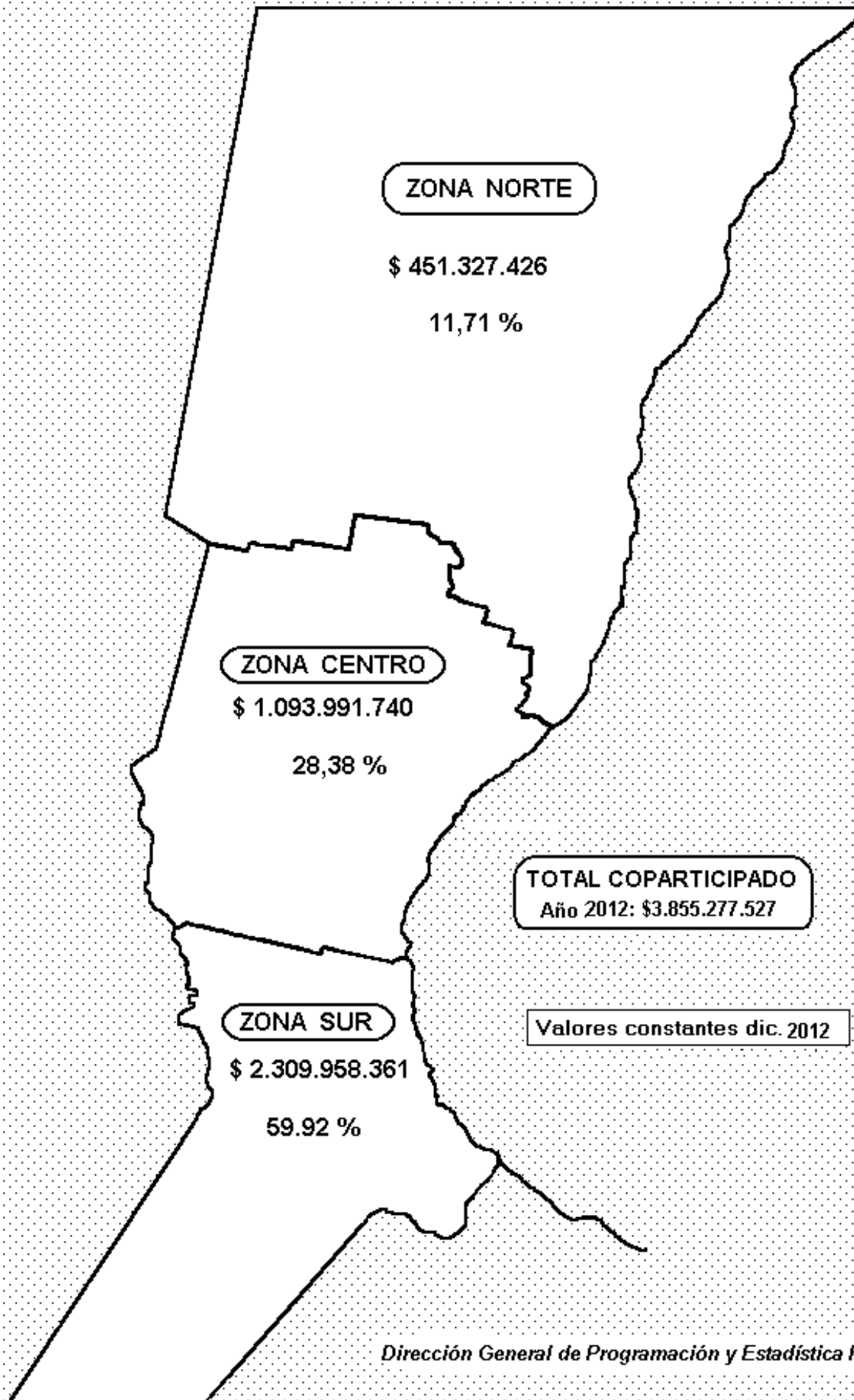
PROVINCIA DE SANTA FE
 Coparticipación a Municipios y Comunas
 Período 1988-2012



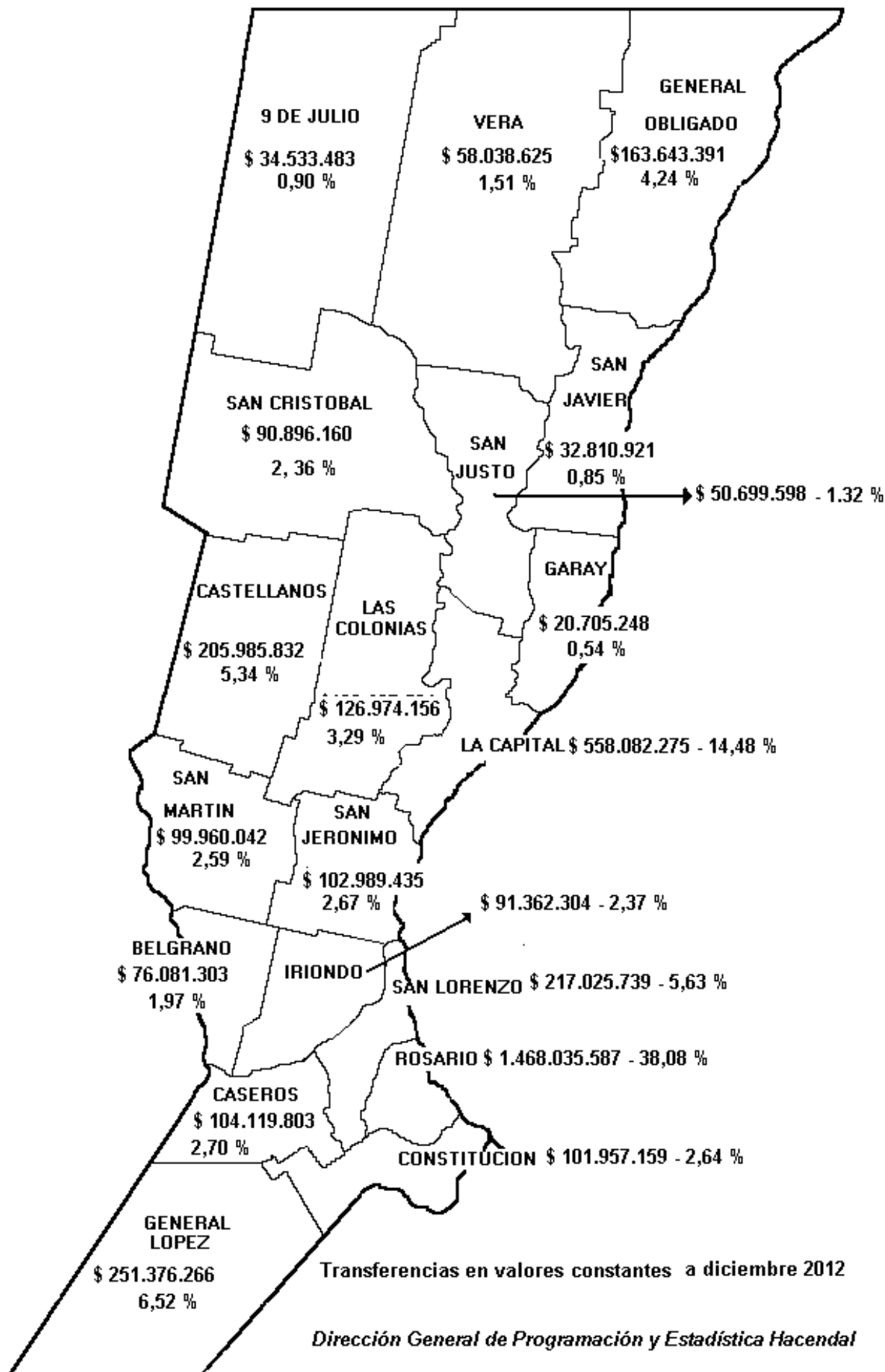
Dirección General de Programación y Estadística Hacendal

PROVINCIA DE SANTA FE

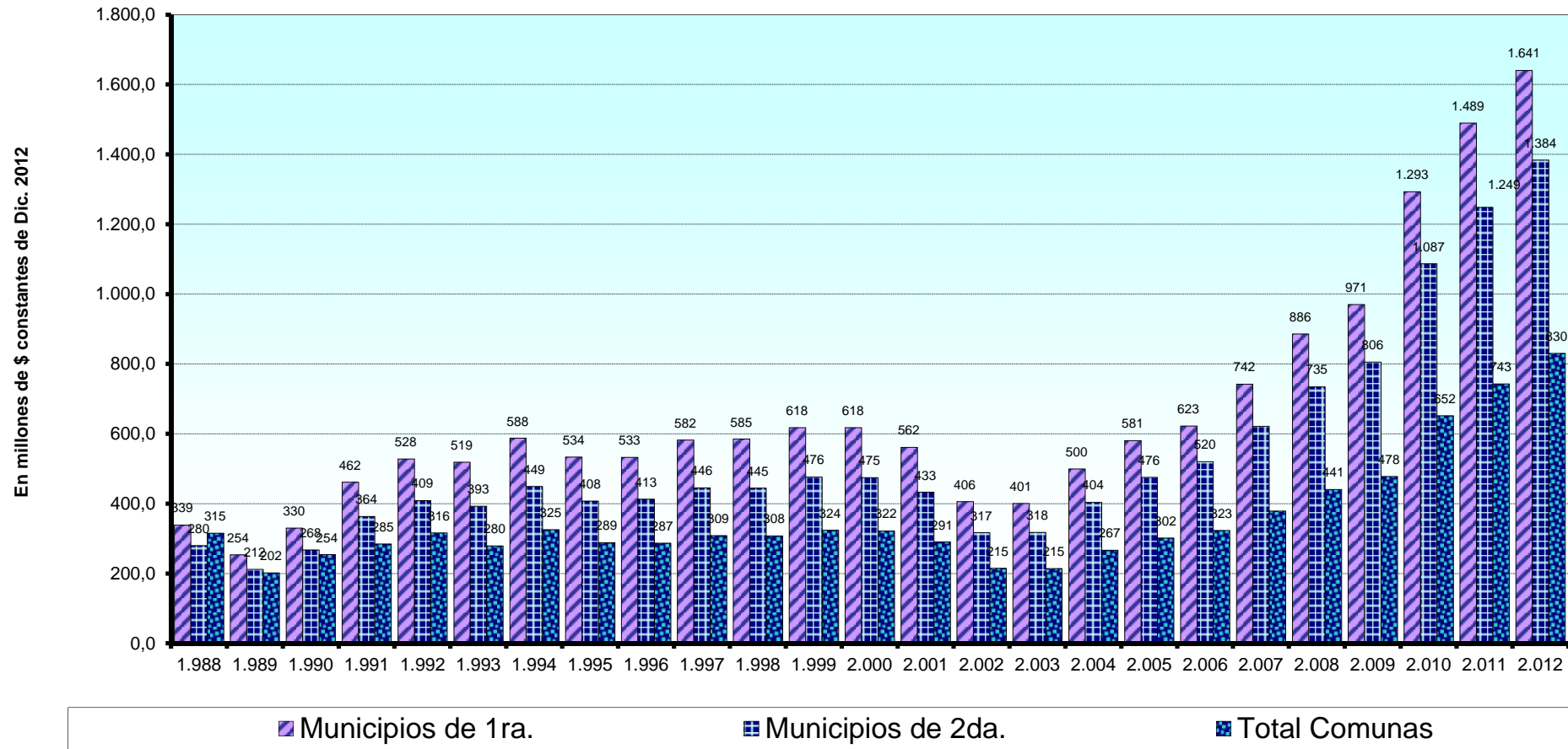
COPARTICIPACION PROVINCIAL AGRUPADA POR ZONAS



PROVINCIA DE SANTA FE
COPARTICIPACIÓN PROVINCIAL POR DEPARTAMENTOS
AÑO 2012



PROVINCIA DE SANTA FE
 Coparticipación a Municipios y Comunas
 Período 1988-2012



Dirección General de Programación y Estadística Hacendal

PROVINCIA DE SANTA FE

ESTUDIO SOBRE LA COPARTICIPACION A MUNICIPALIDADES Y COMUNAS - PERIODO:1988-2012

Coparticipación promedios 1988/1991, 1992/1995, 1996/1999, 2000/2003, 2004/2007, 2008/2011 y 2012 - Valores constantes diciembre de 2012

MUNICIPIO Y/O COMUNA	Promedio de Valores Absolutos							Diferencia en Valores Absolutos						Variación Porcentual					
	1988 a 1991 -1-	1992 a 1995 -2-	1996 a 1999 -3-	2000 a 2003 -4-	2004 a 2007 -5-	2008 a 2011 -6-	2.012 -7-	12-88/91 (8=7-1)	12-92/95 (9=7-2)	12-96/99 (10=7-3)	12-00/03 (11=7-4)	12-04/07 (12=7-5)	12-08/11 (13=7-6)	12/88-91 (14=8/1)	12/92-95 (15=9/2)	12/96-99 (16=10/3)	12/00-03 (17=11/4)	12/04-07 (18=12/5)	12/08-11 (19=13/6)
DEPARTAMENTO BELGRANO	22.599.717	26.071.198	26.391.736	22.876.606	29.250.011	53.465.782	76.081.503	53.481.786	50.010.305	49.689.767	53.204.896	46.831.492	22.615.721	236,65%	191,82%	188,28%	232,57%	160,11%	42,30%
DEPARTAMENTO CASEROS	36.285.245	42.060.799	42.442.667	36.002.805	41.565.127	74.222.107	104.119.803	67.834.558	62.059.004	61.677.136	68.116.999	62.554.676	29.897.696	186,95%	147,55%	145,32%	189,20%	150,50%	40,28%
DEPARTAMENTO CASTELLANOS	45.984.021	67.415.584	73.507.080	61.403.069	78.179.948	145.419.983	205.985.832	160.001.811	138.570.248	132.478.752	144.582.763	127.805.884	60.565.849	347,95%	205,55%	180,23%	235,47%	163,48%	41,65%
DEPARTAMENTO CONSTITUCION	31.559.104	38.719.802	40.060.437	35.228.034	42.319.643	73.311.389	101.957.159	70.398.055	63.237.357	61.896.722	66.729.125	59.637.516	28.645.770	223,07%	163,32%	154,51%	189,42%	140,92%	39,07%
DEPARTAMENTO GARAY	4.166.006	5.498.107	5.733.371	4.917.253	6.978.983	14.298.694	20.705.248	16.539.242	15.207.141	14.971.877	15.787.995	13.726.265	6.406.554	397,00%	276,59%	261,14%	321,07%	196,68%	44,81%
DEPARTAMENTO GRAL. LOPEZ	85.079.925	96.944.821	98.164.805	82.415.955	98.114.346	174.780.950	251.376.266	166.296.341	154.431.445	153.211.461	168.960.311	153.261.920	76.595.316	195,46%	159,30%	156,08%	205,01%	156,21%	43,82%
DEPARTAMENTO GRAL. OBLIGADO	33.667.482	50.017.221	52.798.607	45.390.179	60.539.287	114.295.937	163.643.391	129.975.909	113.626.170	110.844.784	118.253.212	103.104.104	49.347.454	386,06%	227,17%	209,94%	260,53%	170,31%	43,18%
DEPARTAMENTO IRIONDO	30.422.560	35.373.086	36.100.405	30.599.845	36.531.116	65.568.297	91.362.304	60.939.743	55.989.218	55.261.899	60.762.459	54.831.187	25.794.006	200,31%	158,28%	153,08%	198,57%	150,09%	39,34%
DEPARTAMENTO LA CAPITAL	118.019.620	176.346.798	193.034.706	161.663.585	200.855.106	383.299.525	558.082.275	440.062.655	381.735.477	365.047.569	396.418.690	357.227.169	174.782.749	372,87%	216,47%	189,11%	245,21%	177,85%	45,60%
DEPARTAMENTO LAS COLONIAS	29.783.192	41.529.446	43.796.228	38.088.378	48.787.247	90.172.348	126.974.156	97.190.964	85.444.710	83.177.928	88.885.778	78.186.909	36.801.808	326,33%	205,74%	189,92%	233,37%	160,26%	40,81%
DEPARTAMENTO 9 DE JULIO	8.350.411	10.892.851	11.331.137	9.908.966	12.761.464	24.278.750	34.533.483	26.183.072	23.640.632	23.202.346	24.624.518	21.772.019	10.254.733	313,55%	217,03%	204,77%	248,51%	170,61%	42,24%
DEPARTAMENTO ROSARIO	295.135.325	465.590.942	497.150.252	433.256.545	543.610.671	1.041.109.360	1.468.035.587	1.172.900.262	1.002.444.646	970.885.336	1.034.779.042	924.424.917	426.926.227	397,41%	215,31%	195,29%	238,84%	170,05%	41,01%
DEPARTAMENTO SAN CRISTOBAL	23.340.131	30.403.373	31.166.398	26.258.748	34.295.987	63.716.780	90.896.160	67.556.030	60.492.788	59.729.762	64.637.413	56.600.173	27.179.381	289,44%	198,97%	191,65%	246,16%	165,03%	42,66%
DEPARTAMENTO SAN JAVIER	6.939.444	9.565.304	9.793.315	8.431.176	11.462.078	22.682.293	32.810.921	25.871.476	23.245.617	23.017.606	24.379.744	21.348.843	10.128.627	372,82%	243,02%	235,03%	289,16%	186,26%	44,65%
DEPARTAMENTO SAN JERONIMO	23.568.654	31.983.627	33.046.122	28.328.728	36.089.140	72.466.062	102.989.435	79.420.781	71.005.808	69.943.313	74.660.707	66.900.296	30.523.373	336,98%	222,01%	211,65%	263,55%	185,38%	42,12%
DEPARTAMENTO SAN JUSTO	13.023.924	17.018.904	17.948.023	15.250.441	18.837.322	35.700.471	50.699.598	37.675.674	33.680.694	32.751.575	35.449.157	31.862.277	14.999.128	289,28%	197,90%	182,48%	232,45%	169,14%	42,01%
DEPARTAMENTO SAN LORENZO	44.403.602	63.072.104	67.006.883	58.562.879	75.730.322	147.888.217	217.025.739	172.622.137	153.953.635	150.018.856	158.462.860	141.295.417	69.137.522	388,76%	244,09%	223,89%	270,59%	186,58%	46,75%
DEPARTAMENTO SAN MARTIN	26.459.428	33.686.819	34.187.927	29.283.717	37.778.205	70.358.551	99.960.042	73.500.614	66.273.222	65.772.115	70.676.325	62.181.836	29.601.491	277,79%	196,73%	192,38%	241,35%	164,60%	42,07%
DEPARTAMENTO VERA	12.432.843	17.110.436	17.661.143	14.963.281	20.739.117	40.317.474	58.038.625	45.605.781	40.928.189	40.377.482	43.075.343	37.299.508	17.721.151	366,82%	239,20%	228,62%	287,87%	179,85%	43,95%
T O T A L	891.220.635	1.259.301.221	1.331.321.240	1.142.830.189	1.434.425.121	2.707.352.970	3.855.277.527	2.964.056.892	2.595.976.305	2.523.956.287	2.712.447.337	2.420.852.406	1.147.924.556	332,58%	206,14%	189,58%	237,34%	168,77%	42,40%

DIRECCIÓN GENERAL DE PROGRAMACIÓN Y ESTADÍSTICA HACENDAL

PROVINCIA DE SANTA FE

ESTUDIO SOBRE LA COPARTICIPACION A MUNICIPALIDADES Y COMUNAS
POR NODOS- PERIODO:1988-2012

Transferencias en valores corrientes - Valores nominales

MUNICIPALIDAD O COMUNA	DEPARTAMENTO	NODO	1988	1989	1990	1.991	1992	1993	1994	1995	1996	1997	1.998	1.999	2.000	
			Cont.Gral.Pcia. Miles de A	Cont.Gral.Pcia. Miles de A	API y CGP Miles de A	API y CGP Miles de A	Cont. A.P.I. Pesos	Cont. A.P.I. Pesos	API y Cont.Gral Pesos	Cont. A.P.I. Pesos	Cont. A.P.I. Pesos	Cont. A.P.I. Pesos	Cont. A.P.I. Pesos	Cont. A.P.I. Pesos	Cont. A.P.I. Pesos	Cont. A.P.I. Pesos
AVELLANEDA	M	GENERAL OBLIGADO	1	5.198	142.311	3.472.745	12.268.709	1.538.538	1.637.092	1.791.404	1.721.298	1.786.603	1.950.198	1.971.266	2.016.988	2.052.976
RECONQUISTA	M	GENERAL OBLIGADO	1	11.247	298.103	7.894.449	27.899.953	3.533.695	3.616.932	4.195.956	4.068.896	4.240.544	4.565.056	4.556.696	4.634.328	4.736.651
VILLA OCAMPO	M	GENERAL OBLIGADO	1	4.311	125.429	2.914.630	10.131.717	1.238.464	1.373.320	1.412.364	1.389.867	1.360.149	1.476.237	1.463.472	1.478.807	1.512.454
MALABRIGO	M	GENERAL OBLIGADO	1	3.015	87.359	1.910.593	6.398.392	813.576	893.361	967.572	945.873	936.204	1.039.966	1.022.597	1.053.290	1.051.048
LAS TOSCAS	M	GENERAL OBLIGADO	1	3.152	92.340	2.055.583	7.341.487	898.527	1.012.088	1.135.811	1.078.637	1.101.676	1.169.960	1.123.212	1.111.948	1.103.529
VERA	M	VERA	1	4.573	121.588	2.803.541	10.191.991	1.202.678	1.355.293	1.495.732	1.405.085	1.441.485	1.575.001	1.534.623	1.561.567	1.577.813
CALCHAQUI	M	VERA	1	3.841	105.438	2.377.162	7.343.229	961.497	1.031.637	1.176.352	1.111.962	1.121.068	1.216.492	1.212.731	1.296.285	1.229.639
ARROYO CEIBAL	C	GENERAL OBLIGADO	1	504	13.000	299.850	1.012.098	122.578	130.347	143.469	136.131	135.597	150.045	146.059	148.649	150.010
BERNA	C	GENERAL OBLIGADO	1	316	7.979	176.303	635.717	76.457	85.989	92.534	85.719	87.852	95.456	94.592	95.108	94.777
EL ARAZA	C	GENERAL OBLIGADO	1	250	6.088	134.235	431.674	53.610	58.586	63.984	63.535	65.374	71.313	72.811	75.706	73.244
EL SOMBRERITO	C	GENERAL OBLIGADO	1	501	12.711	297.256	990.024	113.146	121.567	129.350	125.830	122.897	132.393	130.223	129.089	130.894
EL RABON	C	GENERAL OBLIGADO	1	451	11.965	263.729	938.761	108.435	120.829	125.387	120.343	117.650	126.806	124.013	123.898	126.775
FLORENCIA	C	GENERAL OBLIGADO	1	1.220	33.977	768.058	2.920.793	316.191	362.056	407.133	372.708	390.748	408.694	409.355	421.950	424.661
INGENIERO CHANOURDIE	C	GENERAL OBLIGADO	1	446	10.943	253.626	860.142	103.294	134.774	170.725	157.285	164.384	175.936	177.653	177.801	179.058
LANTERI	C	GENERAL OBLIGADO	1	778	19.881	456.588	1.819.885	221.647	247.900	274.395	258.318	265.382	286.797	285.788	292.927	293.983
LA SARITA	C	GENERAL OBLIGADO	1	721	18.757	412.296	1.357.761	150.327	168.623	187.523	169.731	179.080	192.123	191.990	200.854	200.705
LAS GARZAS	C	GENERAL OBLIGADO	1	527	13.939	328.366	1.068.220	126.584	160.078	151.440	140.612	143.539	153.696	151.226	154.671	151.261
LOS LAURELES	C	GENERAL OBLIGADO	1	535	13.107	314.104	1.113.261	141.378	145.740	155.787	155.647	152.834	164.243	165.406	165.368	164.570
SAN ANTONIO DE OBLIGADO	C	GENERAL OBLIGADO	1	344	9.782	225.882	911.141	104.740	120.664	131.485	118.993	124.494	133.972	133.507	136.002	137.840
TACUARENDI	C	GENERAL OBLIGADO	1	329	9.609	212.974	945.411	118.489	140.073	150.399	143.025	148.856	159.185	157.124	156.653	156.057
VILLA ANA	C	GENERAL OBLIGADO	1	892	22.628	501.951	1.809.617	215.965	234.458	261.231	242.364	249.270	269.779	265.264	267.483	273.820
VILLA GUILLERMINA	C	GENERAL OBLIGADO	1	1.046	28.572	636.706	2.013.534	219.592	241.292	267.775	252.151	257.345	275.678	273.405	275.277	276.957
GUADALUPE NORTE	C	GENERAL OBLIGADO	1				484.430	71.784	88.949	98.978	97.398	102.483	115.862	116.450	121.528	122.802
NICANOR E. MOLINA	C	GENERAL OBLIGADO	1									1.377	78.034	83.972	87.346	87.822
ALEJANDRA	C	SAN JAVIER	1	1.375	32.840	725.094	2.222.650	279.641	292.243	336.273	310.939	316.134	344.581	344.796	334.788	344.678
COLONIA DURAN	C	SAN JAVIER	1	629	14.405	309.814	820.224	100.312	96.604	106.324	102.096	102.130	108.675	106.808	105.592	108.418
ROMANG	C	SAN JAVIER	1	1.634	39.583	961.716	3.626.656	458.075	484.116	564.795	536.337	543.446	584.201	589.313	602.889	610.921
FORTIN OLMOS	C	VERA	1	874	22.695	493.200	1.748.505	199.589	231.385	247.848	238.896	237.403	253.474	249.432	245.232	248.939
LA GALLARETA	C	VERA	1	897	21.423	492.981	1.688.717	211.502	237.927	263.047	237.219	237.604	255.218	251.427	247.602	253.011
MARGARITA - VERA	C	VERA	1	1.330	30.244	750.091	2.363.661	299.634	313.894	375.431	347.618	347.718	378.073	376.809	394.949	388.711
TOBA	C	VERA	1	534	15.302	323.186	701.621	71.553	87.212	92.043	83.839	83.236	89.370	87.546	95.516	86.501
CAÑADA OMBU	C	VERA	1	291	6.609	147.409	482.219	57.385	60.057	68.892	67.279	65.616	71.034	68.537	67.780	69.153
GARABATO	C	VERA	1	422	11.762	253.304	827.307	95.046	115.106	118.946	111.939	106.624	116.288	116.130	114.447	117.590
GOLONDRINA	C	VERA	1	382	9.783	208.063	563.068	68.102	78.892	91.185	83.708	86.618	92.817	92.281	92.944	94.309
INTIYACO	C	VERA	1	438	11.573	250.561	811.837	91.980	105.103	113.745	107.454	111.328	117.748	119.921	118.529	119.784
LOS AMORES	C	VERA	1	341	7.931	166.833	644.930	75.706	84.573	91.460	85.551	87.742	94.498	93.753	94.860	94.307
TARTAGAL	C	VERA	1	496	12.647	285.620	958.550	116.624	129.120	146.566	139.093	141.642	151.233	149.910	153.507	157.277
TOTAL NODO 1				53.840	1.442.303	34.078.494	118.347.892	14.576.341	15.797.880	17.603.340	16.813.377	17.164.131	18.640.132	18.510.098	18.852.157	19.002.948

MUNICIPALIDAD O COMUNA	DEPARTAMENTO	NODO	1988	1989	1990	1.991	1992	1993	1994	1995	1996	1997	1.998	1.999	2.000	
			Cont.Gral.Pcia.	Cont.Gral.Pcia.	API y CGP	API y CGP	Cont. A.P.I.	Cont. A.P.I.	API y Cont.Gral	Cont. A.P.I.	Cont. A.P.I.	Cont. A.P.I.	Cont. A.P.I.	Cont. A.P.I.	Cont. A.P.I.	Cont. A.P.I.
			Miles de A	Miles de A	Miles de A	Miles de A	Pesos	Pesos	Pesos	Pesos	Pesos	Pesos	Pesos	Pesos	Pesos	Pesos
RAFAELA	M	CASTELLANOS	2	17.931	474.428	13.391.707	41.466.027	5.737.738	5.789.142	7.360.466	7.086.959	7.760.254	8.359.893	8.130.066	8.469.224	8.239.841
SUNCHALES	M	CASTELLANOS	2	6.003	170.661	4.423.341	15.035.129	1.932.428	1.965.797	2.123.781	2.099.563	2.072.417	2.278.031	2.276.245	2.342.628	2.368.212
FRONTERA	M	CASTELLANOS	2	1.799	51.384	1.890.162	6.711.091	815.864	884.272	960.888	903.145	946.767	1.029.164	1.015.298	1.056.493	1.056.270
TOSTADO	M	NUEVE DE JULIO	2	4.627	126.351	2.847.625	9.138.306	1.168.822	1.227.521	1.351.338	1.286.501	1.309.715	1.420.039	1.394.220	1.441.159	1.516.630
CERES	M	SAN CRISTOBAL	2	4.670	124.183	2.945.685	10.096.071	1.290.238	1.384.870	1.474.848	1.408.805	1.444.936	1.600.583	1.590.956	1.587.466	1.574.229
SAN CRISTOBAL	M	SAN CRISTOBAL	2	4.654	122.486	2.989.041	9.916.393	1.264.789	1.301.866	1.466.794	1.388.084	1.413.193	1.530.166	1.520.662	1.573.519	1.592.337
SAN JORGE	M	SAN MARTIN	2	5.863	161.041	4.191.705	12.724.026	1.711.604	1.627.896	2.061.913	1.925.521	1.949.953	2.063.696	2.014.531	2.132.558	2.131.630
SASTRE	M	SAN MARTIN	2	3.938	104.936	2.438.311	7.318.918	967.579	931.034	1.060.709	1.003.417	1.003.441	1.090.553	1.074.474	1.092.703	1.114.432
ALDAO - CASTELLANOS	C	CASTELLANOS	2	542	13.044	331.104	1.090.310	146.756	150.134	172.763	167.674	161.408	176.182	173.845	175.976	179.201
ANGELICA	C	CASTELLANOS	2	975	22.889	579.646	1.596.499	202.174	207.074	258.088	231.687	233.914	245.957	241.381	242.349	238.318
ATALIVA	C	CASTELLANOS	2	773	18.740	479.958	1.439.683	181.387	180.884	206.632	197.517	199.926	219.755	219.169	221.838	220.883
AURELIA	C	CASTELLANOS	2	336	7.707	180.772	461.193	60.522	54.022	58.660	55.255	55.509	60.798	58.334	60.031	60.204
BAUER Y SIGEL	C	CASTELLANOS	2	457	10.816	244.797	636.516	84.154	73.660	92.122	84.975	85.229	90.444	88.876	91.625	91.901
BELLA ITALIA	C	CASTELLANOS	2	467	10.461	254.895	656.102	87.063	78.544	91.951	100.251	101.965	113.410	110.479	115.822	120.239
BICHA	C	CASTELLANOS	2	207	5.086	115.771	355.430	48.209	54.184	61.427	58.659	58.628	62.189	72.721	66.387	62.919
BIGAND - CASTELLANOS	C	CASTELLANOS	2	211	5.183	116.898	311.251	39.693	37.030	39.481	37.158	38.055	40.501	39.496	39.121	39.411
CASTELLANOS	C	CASTELLANOS	2	279	6.533	150.711	418.229	54.124	64.588	55.172	51.369	52.281	59.476	55.628	55.546	56.776
CLUCELLAS	C	CASTELLANOS	2	692	16.707	427.125	1.247.575	150.165	159.492	193.032	182.817	183.090	195.667	193.700	202.610	204.044
COLONIA CELLO	C	CASTELLANOS	2	501	11.811	281.463	719.170	93.100	92.224	114.574	103.973	105.280	114.624	111.279	112.423	110.864
COLONIA ITURRASPE	C	CASTELLANOS	2	208	5.137	116.530	296.648	39.724	38.238	44.135	41.430	41.160	43.999	42.970	42.791	43.643
COLONIA RAQUEL	C	CASTELLANOS	2	328	8.267	195.793	527.723	69.458	67.575	77.101	73.562	75.480	80.779	79.159	79.855	80.220
CORONEL FRAGA	C	CASTELLANOS	2	306	7.289	170.117	511.470	64.866	69.764	80.674	75.274	71.999	76.926	77.391	77.534	78.041
EGUSQUIZA	C	CASTELLANOS	2	397	8.738	212.198	596.135	79.275	71.154	78.253	76.468	75.057	84.262	82.255	79.806	79.499
ESMERALDA	C	CASTELLANOS	2	523	12.023	292.428	798.380	102.805	103.401	123.849	116.087	118.085	129.050	124.823	128.338	130.145
ESTACION CLUCCELLAS	C	CASTELLANOS	2	645	15.179	379.117	998.991	128.099	134.677	168.382	155.828	158.543	166.981	164.709	168.164	167.434
EUSEBIA	C	CASTELLANOS	2	378	9.152	228.561	727.789	95.973	102.124	118.060	115.851	111.836	125.239	123.373	124.881	123.390
EUSTOLIA	C	CASTELLANOS	2	343	7.847	181.355	459.607	61.625	63.442	80.187	72.845	75.284	79.636	77.679	78.074	78.915
FIDELA	C	CASTELLANOS	2	238	6.075	139.208	389.600	49.747	53.053	58.636	54.541	54.084	58.445	57.908	58.135	59.092
GALISTEO	C	CASTELLANOS	2	384	9.158	215.008	508.996	68.142	61.171	74.164	66.377	67.416	71.708	70.460	71.269	72.841
GARIBALDI	C	CASTELLANOS	2	350	8.226	196.765	532.180	66.485	67.773	82.879	75.609	77.553	83.134	82.081	81.614	82.774
HUGENTOBLER	C	CASTELLANOS	2	191	4.908	110.409	302.436	41.385	39.179	42.537	40.479	40.510	43.608	42.894	42.555	42.953
HUMBERTO 1	C	CASTELLANOS	2	1.841	43.065	1.137.494	3.472.375	436.798	439.034	516.878	499.429	497.531	533.409	538.516	555.950	565.386
JOSEFINA	C	CASTELLANOS	2	799	18.339	446.890	1.393.675	178.309	186.209	227.929	206.725	212.617	230.871	228.330	236.965	240.464
LEHMAN	C	CASTELLANOS	2	1.049	24.148	599.883	1.774.280	223.869	220.706	261.468	244.529	256.031	285.516	280.804	289.163	289.947
MARGARITA - CASTELLANOS	C	CASTELLANOS	2	501	11.660	278.743	682.253	85.271	83.269	100.621	92.689	93.444	98.440	96.559	96.509	97.470
MARIA JUANA	C	CASTELLANOS	2	1.641	40.830	1.094.755	3.396.730	408.006	427.325	495.543	480.805	473.742	501.503	498.649	532.770	535.186
MAUA	C	CASTELLANOS	2	156	3.970	93.205	265.456	33.576	34.183	36.755	35.097	35.259	37.778	38.005	37.310	36.830
PRESEDENTE ROCA	C	CASTELLANOS	2	691	15.419	369.325	955.083	119.500	109.719	130.535	123.787	123.871	134.639	132.106	133.855	134.127
PUEBLO MARINI	C	CASTELLANOS	2	230	5.688	129.782	359.825	45.324	49.767	54.014	51.755	52.882	54.967	53.475	54.504	53.777
RAMONA	C	CASTELLANOS	2	629	15.116	382.213	1.245.553	152.316	171.755	202.966	191.747	192.051	206.589	211.676	210.788	216.234
SAGUIER	C	CASTELLANOS	2	475	10.919	266.705	714.387	90.419	85.282	98.787	92.411	114.765	122.177	99.112	98.074	100.451
SAN ANTONIO	C	CASTELLANOS	2	368	8.467	199.743	543.330	67.757	66.821	76.237	73.452	74.849	79.719	77.891	81.196	81.325

MUNICIPALIDAD O COMUNA	DEPARTAMENTO	NODO	1988	1989	1990	1.991	1992	1993	1994	1995	1996	1997	1.998	1.999	2.000	
			Cont.Gral.Pcia.	Cont.Gral.Pcia.	API y CGP	API y CGP	Cont. A.P.I.	Cont. A.P.I.	API y Cont.Gral	Cont. A.P.I.	Cont. A.P.I.	Cont. A.P.I.	Cont. A.P.I.	Cont. A.P.I.	Cont. A.P.I.	Cont. A.P.I.
			Miles de A	Miles de A	Miles de A	Miles de A	Pesos	Pesos	Pesos	Pesos	Pesos	Pesos	Pesos	Pesos	Pesos	Pesos
SANTA CLARA DE SAGUIER	C	CASTELLANOS	2	1.022	23.905	638.909	1.954.329	247.081	254.198	288.436	273.449	271.353	284.219	287.396	292.588	312.827
SAN VICENTE	C	CASTELLANOS	2	1.987	48.267	1.321.738	4.244.350	504.836	545.257	622.343	612.490	600.234	641.204	637.879	674.199	683.150
SUSANA	C	CASTELLANOS	2	735	16.446	397.987	1.081.403	133.302	134.958	158.665	148.164	149.377	164.181	162.157	170.178	174.118
TACURAL	C	CASTELLANOS	2	540	12.545	328.199	1.047.024	138.820	141.548	159.669	155.237	151.989	171.895	167.756	166.775	164.437
TACURALES	C	CASTELLANOS	2	329	7.395	176.371	538.960	71.335	70.048	83.156	77.530	78.367	84.783	87.396	85.704	84.897
VILA	C	CASTELLANOS	2	751	17.970	444.486	1.347.311	172.918	175.795	196.618	188.015	191.316	208.062	210.068	204.958	210.023
VILLA SAN JOSE	C	CASTELLANOS	2	358	8.348	203.808	564.673	70.982	70.111	79.279	74.619	74.808	82.094	84.177	84.461	84.403
VIRGINIA	C	CASTELLANOS	2	230	5.385	126.922	379.545	49.416	50.167	57.130	54.322	55.433	59.554	58.293	58.537	59.654
ZENON PEREYRA	C	CASTELLANOS	2	1.151	27.263	672.993	1.828.347	238.787	235.104	286.969	270.186	271.845	295.567	299.034	298.401	304.820
ESTEBAN RAMS	C	NUEVE DE JULIO	2	399	8.885	195.768	524.337	66.393	63.473	75.588	66.642	68.290	73.697	72.532	96.336	72.417
GATO COLORADO	C	NUEVE DE JULIO	2	562	13.677	299.110	878.631	102.164	112.979	127.250	111.211	113.595	121.780	120.697	122.247	122.003
JUAN DE GARAY	C	NUEVE DE JULIO	2	143	3.492	74.424	202.342	29.512	29.982	33.964	31.710	32.253	34.621	34.409	35.662	34.748
LOGROÑO	C	NUEVE DE JULIO	2	487	11.057	249.387	767.153	100.761	94.603	108.640	102.632	118.525	119.597	114.986	112.922	114.375
GREGORIA P. DE DENIS	C	NUEVE DE JULIO	2	553	13.871	308.506	1.218.211	147.636	165.154	185.293	167.182	180.135	193.461	193.225	196.169	200.482
MONTEFIORE	C	NUEVE DE JULIO	2	320	7.053	154.152	440.556	58.584	54.735	62.206	58.413	59.008	64.654	62.291	63.015	63.353
POZO BORRADO	C	NUEVE DE JULIO	2	697	15.662	345.853	959.913	118.744	135.553	158.895	149.875	155.264	166.223	163.960	173.268	172.265
SAN BERNARDO - 9 DE JULIO	C	NUEVE DE JULIO	2	558	12.406	259.932	776.595	97.229	97.565	109.812	103.218	102.550	110.874	109.340	108.313	109.358
SANTA MARGARITA	C	NUEVE DE JULIO	2	498	12.209	268.072	834.152	99.504	106.133	119.397	108.614	116.852	125.337	120.124	123.705	126.715
VILLA MINETTI	C	NUEVE DE JULIO	2	1.329	31.350	737.612	2.337.751	278.861	317.189	379.435	342.238	359.837	399.285	398.233	407.022	414.471
AGUARA	C	SAN CRISTOBAL	2	434	9.884	222.895	575.801	74.205	77.498	99.525	92.086	94.032	102.850	97.947	97.899	98.843
AMBROSETTI	C	SAN CRISTOBAL	2	794	17.783	459.893	1.193.131	160.642	147.521	185.973	166.109	168.336	181.419	179.785	182.346	184.939
ARRUFO	C	SAN CRISTOBAL	2	1.280	29.691	728.482	1.880.118	233.965	229.146	268.969	240.085	246.226	266.948	254.623	263.870	266.655
CAPIVARA	C	SAN CRISTOBAL	2	468	10.427	236.489	570.728	73.949	69.415	83.742	77.297	79.037	85.506	82.159	82.263	83.670
COLONIA ANA	C	SAN CRISTOBAL	2	295	7.063	160.416	446.639	57.857	58.686	68.639	62.173	63.947	68.453	68.298	68.728	69.692
COLONIA BOSSI	C	SAN CRISTOBAL	2	291	6.831	161.158	486.675	62.459	64.553	69.928	67.580	66.884	72.138	72.780	71.631	71.454
COLONIA DOS ROSAS	C	SAN CRISTOBAL	2	194	4.730	108.154	320.818	38.970	43.368	48.544	45.624	45.899	49.813	48.686	49.878	49.070
COLONIA ROSA	C	SAN CRISTOBAL	2	571	13.014	312.225	895.799	116.718	117.114	135.203	128.338	132.345	141.567	141.371	148.760	146.670
CONSTANZA	C	SAN CRISTOBAL	2	368	8.460	193.881	491.678	60.737	60.932	73.101	66.877	68.020	72.474	70.992	72.520	72.179
CURUPAYTI	C	SAN CRISTOBAL	2	445	10.625	236.670	611.644	78.774	80.315	95.902	86.920	90.052	98.290	95.316	92.943	93.201
HERSILIA	C	SAN CRISTOBAL	2	1.507	34.591	876.684	2.533.597	307.963	309.895	355.723	335.583	332.836	355.127	349.534	350.871	355.632
HUANQUEROS	C	SAN CRISTOBAL	2	639	14.566	330.422	846.493	107.060	108.387	127.723	112.880	114.781	122.996	119.557	120.636	121.949
LA CABRAL	C	SAN CRISTOBAL	2	207	5.231	117.216	330.994	43.908	44.690	51.587	48.197	49.424	52.848	51.977	51.767	52.471
LA CLARA	C	SAN CRISTOBAL	2	197	4.478	103.658	302.003	38.918	38.544	42.172	39.179	39.884	42.522	42.211	42.670	44.375
LA LUCILA	C	SAN CRISTOBAL	2	277	6.311	141.521	388.661	51.294	50.789	61.578	58.000	56.831	61.789	59.391	58.455	59.552
LA RUBIA	C	SAN CRISTOBAL	2	464	11.204	263.526	677.296	85.279	100.898	95.461	86.724	89.518	96.501	95.134	95.445	94.449
LAS AVISPAS	C	SAN CRISTOBAL	2	226	5.573	123.539	335.026	43.672	45.957	56.135	50.670	51.148	54.653	52.795	53.446	53.003
LAS PALMERAS	C	SAN CRISTOBAL	2	345	8.393	201.150	579.236	76.805	75.037	83.677	80.218	81.395	86.913	85.201	83.914	85.397
MOISES VILLE	C	SAN CRISTOBAL	2	917	21.740	535.827	1.711.729	220.981	226.185	251.177	239.059	237.348	259.218	256.266	261.480	260.529
MONIGOTES	C	SAN CRISTOBAL	2	326	7.789	184.215	513.706	65.266	64.979	72.223	68.509	69.282	73.695	72.778	72.539	74.111
MONTE OSCURIDAD	C	SAN CRISTOBAL	2	519	12.631	285.636	770.783	104.495	100.825	119.992	113.842	113.658	121.759	119.670	122.365	121.757
ÑANDUCITA	C	SAN CRISTOBAL	2	206	4.894	109.864	319.417	42.408	43.318	52.408	48.099	48.886	53.237	51.727	52.351	52.348
PALACIOS	C	SAN CRISTOBAL	2	318	7.696	190.185	586.612	78.764	80.057	84.963	81.378	81.532	88.138	86.491	86.607	86.845
PORTUGALETTE	C	SAN CRISTOBAL	2	374	8.392	187.710	452.733	59.817	54.529	67.784	60.583	61.849	68.677	65.084	65.456	67.840

MUNICIPALIDAD O COMUNA	DEPARTAMENTO	NODO	1988	1989	1990	1.991	1992	1993	1994	1995	1996	1997	1.998	1.999	2.000	
			Cont.Gral.Pcia.	Cont.Gral.Pcia.	API y CGP	API y CGP	Cont. A.P.I.	Cont. A.P.I.	API y Cont.Gral	Cont. A.P.I.	Cont. A.P.I.	Cont. A.P.I.	Cont. A.P.I.	Cont. A.P.I.	Cont. A.P.I.	Cont. A.P.I.
			Miles de A	Miles de A	Miles de A	Miles de A	Pesos	Pesos	Pesos	Pesos	Pesos	Pesos	Pesos	Pesos	Pesos	Pesos
SAN GUILLERMO	C	SAN CRISTOBAL	2	1.755	41.719	1.131.805	3.712.694	486.069	497.546	581.446	585.295	579.185	645.575	632.680	653.109	659.399
SANTURCE	C	SAN CRISTOBAL	2	175	4.290	99.817	276.146	35.489	34.075	36.447	34.939	34.449	37.691	36.325	35.889	36.472
SOLEDAD	C	SAN CRISTOBAL	2	1.456	28.660	693.524	1.664.526	221.679	205.688	272.864	245.763	255.221	270.812	243.476	244.205	246.115
SUARDI	C	SAN CRISTOBAL	2	1.831	44.357	1.165.591	3.591.875	497.927	471.769	565.678	527.237	538.061	579.254	584.391	618.233	621.456
VILLA SARALEGUI	C	SAN CRISTOBAL	2	1.095	25.079	576.814	1.266.161	161.941	129.686	153.248	138.267	136.819	147.490	144.222	141.508	141.857
VILLA TRINIDAD	C	SAN CRISTOBAL	2	1.068	25.632	671.800	1.953.581	260.535	247.315	309.211	292.582	304.396	327.409	334.087	343.565	342.739
CASTELAR	C	SAN MARTIN	2	487	10.927	275.388	787.767	105.372	98.701	117.524	110.370	113.262	121.130	116.635	122.065	121.257
CRISPI	C	SAN MARTIN	2	737	16.239	401.435	950.082	121.925	99.332	118.067	109.690	110.713	119.167	117.911	117.147	118.232
LAS PETACAS	C	SAN MARTIN	2	980	20.721	529.853	1.332.438	179.147	149.526	181.500	169.519	171.878	184.294	178.477	182.227	187.782
SAN MARTIN DE LAS ESCOBAS	C	SAN MARTIN	2	1.261	29.213	818.008	2.299.930	268.810	261.693	321.234	299.680	291.991	311.491	306.171	319.094	322.006
TRAILL	C	SAN MARTIN	2	364	8.501	215.036	517.634	67.294	57.195	67.127	61.232	61.408	66.222	63.504	64.386	65.387
TOTAL NODO 2				103.116	2.588.588	65.971.658	200.890.559	26.163.097	26.409.571	31.104.451	29.556.437	30.501.575	32.969.659	32.423.789	33.404.306	33.406.334
SANTA FE	M	LA CAPITAL	3	108.467	2.689.966	70.310.053	229.869.724	29.292.925	30.905.201	35.992.611	33.931.942	35.870.612	39.183.321	38.122.884	38.713.178	39.029.116
LAGUNA PAIVA	M	LA CAPITAL	3	3.547	96.932	2.176.039	7.655.022	965.673	1.068.551	1.219.075	1.173.142	1.220.787	1.326.683	1.308.796	1.313.136	1.302.024
SANTO TOME	M	LA CAPITAL	3	10.576	269.738	7.058.634	23.764.933	3.086.758	3.059.058	3.753.300	3.639.600	3.976.747	4.379.640	4.344.243	4.486.518	4.525.334
RECREO	M	LA CAPITAL	3	2.529	65.464	1.658.630	5.646.031	646.751	728.579	890.948	834.521	867.980	951.468	956.428	1.004.407	1.011.248
ESPERANZA	M	LAS COLONIAS	3	8.983	236.692	6.247.654	20.977.041	2.524.312	2.858.641	3.315.196	3.210.808	3.135.497	3.413.163	3.401.344	3.646.206	3.706.481
SAN CARLOS CENTRO	M	LAS COLONIAS	3	4.159	112.843	2.713.133	8.711.538	1.168.876	1.217.040	1.390.690	1.344.522	1.384.092	1.500.082	1.513.813	1.580.629	1.599.307
SAN JAVIER	M	SAN JAVIER	3	3.908	108.086	2.385.515	8.455.355	1.035.875	1.131.291	1.211.006	1.160.918	1.160.538	1.258.900	1.256.654	1.282.400	1.303.808
CORONDA	M	SAN JERONIMO	3	4.340	116.937	2.797.290	9.414.902	1.217.209	1.264.212	1.457.168	1.398.630	1.416.543	1.503.901	1.500.787	1.549.662	1.566.207
GALVEZ	M	SAN JERONIMO	3	6.240	160.299	4.191.151	14.036.793	1.707.898	1.823.170	2.250.182	2.113.559	2.135.988	2.262.672	2.211.254	2.292.462	2.302.457
SAN JUSTO	M	SAN JUSTO	3	6.019	157.063	3.976.037	13.010.854	1.712.137	1.692.906	1.984.811	1.949.081	1.993.745	2.159.612	2.144.746	2.220.274	2.278.281
CAYASTA	C	GARAY	3	1.025	25.295	590.264	1.833.071	220.487	222.747	270.587	258.616	260.972	284.176	286.763	292.070	309.771
HELVECIA	C	GARAY	3	2.864	66.196	1.268.475	4.237.383	499.999	519.380	539.378	495.346	499.875	540.399	530.835	533.001	547.811
SANTA ROSA	C	GARAY	3	1.081	27.930	667.787	2.286.918	265.687	295.481	335.576	321.935	323.880	355.398	352.727	357.840	364.023
COLONIA MASCIAS	C	GARAY	3			454.344	965.496	144.516	141.792	197.632	139.868	142.682	150.469	146.765	158.412	146.224
SALADERO CABAL	C	GARAY	3							64.471	72.817	84.784	92.283	90.525	99.601	98.489
ARROYO AGUIAR	C	LA CAPITAL	3	589	13.780	325.686	928.072	117.367	139.614	150.424	135.459	132.185	144.594	138.634	141.258	141.588
CABAL	C	LA CAPITAL	3	217	5.080	120.450	334.611	46.957	46.717	50.336	45.746	45.917	49.638	48.987	48.981	49.246
CANDIOTTI	C	LA CAPITAL	3	345	8.581	207.056	628.134	77.364	100.532	99.961	90.664	91.592	101.888	97.463	98.370	100.820
EMILIA	C	LA CAPITAL	3	375	8.849	220.095	682.349	89.376	94.115	104.600	97.732	101.533	110.521	108.683	111.345	110.384
LLAMBI CAMPBELL	C	LA CAPITAL	3	883	21.175	541.018	1.665.643	194.470	230.182	274.871	259.198	259.794	290.006	286.259	290.572	295.644
MONTE VERA	C	LA CAPITAL	3	1.622	39.913	971.146	3.233.417	354.959	410.012	461.999	444.929	451.673	486.082	496.512	509.885	502.576
NELSON	C	LA CAPITAL	3	1.476	36.074	865.743	2.743.591	340.482	366.686	442.448	407.288	408.153	449.677	437.963	447.867	454.915
SAN PEDRO	C	LA CAPITAL	3	278	6.872	154.434	433.050	66.233	55.556	63.784	60.182	60.142	65.568	64.029	63.407	64.405
SAUCE VIEJO	C	LA CAPITAL	3	1.094	24.228	903.763	2.764.199	525.014	387.778	514.023	470.747	474.370	513.469	532.682	568.516	596.223
ARROYO LEYES	C	LA CAPITAL	3				650.819	127.516	120.527	158.171	148.902	148.438	160.931	166.205	173.024	180.773
SAN JOSE DEL RINCON	C	LA CAPITAL	3					775	284.670	406.438	385.928	411.810	463.964	477.324	520.574	531.165
CAVOUR	C	LAS COLONIAS	3	253	5.665	133.673	375.407	45.868	48.677	54.519	53.948	53.742	58.570	57.925	57.786	58.928
COLONIA SAN JOSE	C	LAS COLONIAS	3	274	5.955	140.648	420.354	53.440	54.096	59.794	57.645	57.562	63.364	60.729	61.233	61.611
CULULU	C	LAS COLONIAS	3	378	9.023	211.506	507.285	67.516	67.974	81.039	75.523	78.451	84.356	81.330	82.618	82.237
ELISA	C	LAS COLONIAS	3	633	15.273	385.771	1.182.331	155.878	156.623	187.145	173.555	171.320	185.350	186.290	182.099	183.852

MUNICIPALIDAD O COMUNA	DEPARTAMENTO	NODO	1988	1989	1990	1.991	1992	1993	1994	1995	1996	1997	1.998	1.999	2.000	
			Cont.Gral.Pcia.	Cont.Gral.Pcia.	API y CGP	API y CGP	Cont. A.P.I.	Cont. A.P.I.	API y Cont.Gral	Cont. A.P.I.	Cont. A.P.I.	Cont. A.P.I.	Cont. A.P.I.	Cont. A.P.I.	Cont. A.P.I.	Cont. A.P.I.
			Miles de A	Miles de A	Miles de A	Miles de A	Pesos	Pesos	Pesos	Pesos	Pesos	Pesos	Pesos	Pesos	Pesos	Pesos
EMPALME SAN CARLOS	C	LAS COLONIAS	3	318	6.750	164.028	451.775	57.930	56.029	62.062	58.967	59.232	63.255	62.885	63.207	63.630
FELICIA	C	LAS COLONIAS	3	961	20.235	527.319	1.604.141	217.365	209.383	238.923	234.221	234.006	252.495	257.547	259.791	262.400
FRANCK	C	LAS COLONIAS	3	1.136	26.385	694.889	2.284.150	298.558	307.446	374.023	374.872	367.876	421.144	413.897	451.700	459.088
GRUTLY	C	LAS COLONIAS	3	577	12.606	306.593	897.133	105.782	120.160	141.221	134.678	130.956	140.444	141.344	142.712	141.261
HIPATIA	C	LAS COLONIAS	3	305	7.051	162.119	431.703	56.450	56.551	68.079	63.691	64.755	69.589	69.771	69.901	70.424
HUMBOLT	C	LAS COLONIAS	3	1.543	34.542	916.275	2.881.723	310.676	378.792	467.014	462.893	462.293	498.099	502.743	535.942	534.362
ITUZAINGO	C	LAS COLONIAS	3	218	5.414	124.961	465.808	61.601	47.060	51.105	47.243	48.284	51.909	50.324	50.630	50.808
JACINTO L. ARAUZ	C	LAS COLONIAS	3	199	4.725	110.281	316.928	41.814	44.121	46.043	42.607	43.736	47.464	46.571	46.507	46.749
LA PELADA	C	LAS COLONIAS	3	953	21.081	516.114	1.322.933	183.912	160.915	201.512	198.488	188.527	202.110	199.086	198.041	196.941
LAS TUNAS	C	LAS COLONIAS	3	351	7.505	185.179	532.425	66.312	68.331	74.900	72.906	72.102	78.238	75.048	75.615	78.085
MARIA LUISA	C	LAS COLONIAS	3	353	8.443	203.442	599.775	73.539	76.515	84.196	78.856	81.703	88.641	87.361	88.563	89.085
MATILDE	C	LAS COLONIAS	3	497	11.444	292.965	837.163	109.231	102.643	128.591	129.599	122.749	130.646	131.487	131.142	130.666
NUЕVO TORINO	C	LAS COLONIAS	3	522	11.208	276.139	780.113	104.117	97.070	113.221	107.743	109.680	119.013	117.746	117.683	119.937
PILAR	C	LAS COLONIAS	3	1.416	33.851	900.683	2.905.036	376.223	374.283	421.790	403.141	407.838	437.022	438.994	463.475	479.450
PROGRESO	C	LAS COLONIAS	3	718	17.050	435.022	1.417.170	186.748	191.939	225.657	215.277	221.289	244.061	241.485	244.844	246.210
PROVIDENCIA	C	LAS COLONIAS	3	517	12.033	290.186	831.172	108.145	102.519	111.420	106.518	105.537	112.694	112.412	111.459	112.033
PUJATO NORTE	C	LAS COLONIAS	3	198	4.577	105.485	299.896	37.594	39.689	41.955	40.322	40.752	43.959	43.662	42.500	42.179
RIVADAVIA	C	LAS COLONIAS	3	285	6.533	151.669	413.178	50.031	53.289	58.718	56.035	55.765	59.183	58.507	59.074	58.263
SA PEREYRA	C	LAS COLONIAS	3	719	16.896	421.898	1.247.263	169.512	162.033	190.517	181.723	182.817	192.618	192.375	192.439	195.284
SAN AGUSTIN	C	LAS COLONIAS	3	587	13.504	322.488	875.115	112.164	109.346	123.793	118.826	118.837	127.200	125.017	127.860	127.425
SAN CARLOS NORTE	C	LAS COLONIAS	3	447	10.505	254.059	765.827	97.100	96.322	111.763	106.080	103.315	112.746	113.702	113.265	112.250
SAN CARLOS SUR	C	LAS COLONIAS	3	734	17.431	449.480	1.380.753	181.753	178.735	216.545	211.002	210.050	229.049	225.394	231.931	226.478
SAN GERONIMO DEL SAUCE	C	LAS COLONIAS	3	534	13.090	300.215	832.231	98.411	100.442	113.926	111.197	110.116	120.801	115.148	117.770	121.016
SAN GERONIMO NORTE	C	LAS COLONIAS	3	1.834	42.898	1.139.140	3.721.702	495.802	507.246	621.874	593.603	596.046	645.459	639.497	682.598	688.798
SAN MARIANO	C	LAS COLONIAS	3	509	10.874	258.977	634.342	85.247	76.085	94.572	86.975	88.921	95.485	92.712	93.567	94.113
SANTA CLARA DE BUENA VISTA	C	LAS COLONIAS	3	1.601	34.999	848.569	2.317.019	293.277	301.058	380.510	356.688	368.097	390.762	382.276	389.867	390.637
SANTA MARIA CENTRO	C	LAS COLONIAS	3	305	6.453	154.017	395.388	50.062	47.810	54.863	51.090	51.797	55.133	53.646	53.648	54.383
SANTA MARIA NORTE	C	LAS COLONIAS	3	299	6.773	157.750	425.664	54.544	53.862	60.894	58.200	57.750	61.598	62.394	61.833	60.779
SANTO DOMINGO	C	LAS COLONIAS	3	665	15.222	377.547	1.174.677	156.432	156.148	180.692	170.283	171.189	185.016	184.757	197.418	190.432
SARMIENTO	C	LAS COLONIAS	3	802	18.330	456.133	1.307.445	170.531	168.223	195.073	183.593	182.643	198.690	198.037	204.593	204.989
SOUTOMAYOR	C	LAS COLONIAS	3	304	7.532	175.345	502.270	65.975	56.251	62.902	58.541	59.016	62.909	62.768	62.306	62.902
CACIQUE ARIACAIQUIN	C	SAN JAVIER	3	233	5.743	128.743	398.217	49.902	50.550	54.526	51.691	53.085	56.465	55.998	60.616	56.929
LA BRAVA	C	SAN JAVIER	3	318	7.683	166.354	538.566	67.125	70.595	78.431	76.023	75.093	83.371	81.918	93.345	81.255
AROCENA	C	SAN JERONIMO	3	716	17.225	427.877	1.248.795	164.301	148.071	178.032	168.615	170.184	181.756	181.254	184.597	188.755
BARRANCAS	C	SAN JERONIMO	3	1.840	38.501	996.969	3.095.710	408.143	372.141	464.924	443.108	440.520	470.688	465.086	500.616	500.686
CAMPO PIAGGIO	C	SAN JERONIMO	3	289	6.514	157.992	379.089	49.744	47.477	57.817	52.223	53.947	56.532	55.177	56.439	56.189
CASALEGNO	C	SAN JERONIMO	3	338	7.669	186.680	484.007	65.753	69.928	70.569	67.256	66.608	70.631	69.513	69.438	71.115
DESVIO ARIJON	C	SAN JERONIMO	3	516	13.242	318.406	1.077.226	139.951	135.223	169.112	158.140	163.467	172.031	178.388	181.874	195.379
ESTACION DIAZ	C	SAN JERONIMO	3	846	19.710	492.016	1.387.041	181.121	161.324	200.225	188.354	192.182	199.476	197.220	202.425	209.358
ESTACION IRIGOYEN	C	SAN JERONIMO	3	1.090	24.283	626.811	1.695.916	209.284	196.862	249.659	233.955	227.563	243.908	237.052	238.642	240.337
GABOTO	C	SAN JERONIMO	3	637	16.424	394.655	1.283.824	173.593	159.668	193.520	182.999	187.199	204.408	200.392	207.764	210.974
GESSLER	C	SAN JERONIMO	3	546	12.756	324.364	1.065.920	137.022	118.883	133.774	128.255	128.171	137.934	135.769	139.317	135.120
IRIGOYEN	C	SAN JERONIMO	3	583	13.095	331.928	912.211	117.541	105.920	127.409	119.520	120.886	130.600	128.677	130.594	133.590

MUNICIPALIDAD O COMUNA	DEPARTAMENTO	NODO	1988	1989	1990	1.991	1992	1993	1994	1995	1996	1997	1.998	1.999	2.000	
			Cont.Gral.Pcia.	Cont.Gral.Pcia.	API y CGP	API y CGP	Cont. A.P.I.	Cont. A.P.I.	API y Cont.Gral	Cont. A.P.I.	Cont. A.P.I.	Cont. A.P.I.	Cont. A.P.I.	Cont. A.P.I.	Cont. A.P.I.	Cont. A.P.I.
			Miles de A	Miles de A	Miles de A	Miles de A	Pesos	Pesos	Pesos	Pesos	Pesos	Pesos	Pesos	Pesos	Pesos	Pesos
LARRECHEA	C	SAN JERONIMO	3	368	8.714	214.023	593.341	78.379	72.356	87.569	81.805	82.612	90.045	88.373	92.499	91.672
LOMA ALTA	C	SAN JERONIMO	3	337	7.428	179.760	448.895	67.349	55.481	66.962	63.137	63.836	67.489	64.985	65.146	65.811
LOPEZ	C	SAN JERONIMO	3	685	17.209	426.259	1.246.918	157.585	159.323	197.534	187.573	189.178	201.706	202.763	205.810	206.277
MACIEL	C	SAN JERONIMO	3	1.458	34.174	883.140	3.034.101	396.711	389.200	464.791	438.843	443.969	487.774	480.296	506.448	517.854
MONJE	C	SAN JERONIMO	3	905	20.867	523.548	1.586.157	211.340	192.147	231.710	221.021	222.303	240.524	235.762	249.637	256.208
SAN EUGENIO	C	SAN JERONIMO	3	199	5.001	118.764	336.209	41.862	39.749	46.125	42.973	43.528	45.882	45.407	45.632	46.190
SAN FABIAN	C	SAN JERONIMO	3	540	13.049	318.633	827.106	109.986	94.971	114.530	108.588	108.557	118.391	115.612	116.166	115.034
ANGELONI	C	SAN JUSTO	3	597	13.084	308.705	709.079	96.159	84.091	105.022	96.885	101.463	104.767	101.873	116.524	99.816
CAYASTACITO	C	SAN JUSTO	3	391	8.776	219.028	564.666	75.805	70.512	79.126	74.985	75.288	80.516	79.842	80.652	79.075
CRESPO	C	SAN JUSTO	3	1.064	26.856	698.640	2.413.525	303.171	322.578	379.425	358.639	365.121	405.543	433.207	426.493	445.410
ESCALADA	C	SAN JUSTO	3	975	23.013	569.318	1.474.681	190.577	182.566	214.362	198.937	204.232	224.278	219.697	225.593	207.678
ESTHER	C	SAN JUSTO	3	171	4.168	92.432	277.763	38.147	35.039	39.274	36.620	36.720	40.075	39.177	42.865	39.641
LA CAMILA	C	SAN JUSTO	3	261	5.987	125.230	332.778	44.578	42.098	49.376	46.045	46.782	49.476	49.250	49.500	50.127
LA CRIOLLA	C	SAN JUSTO	3	925	21.098	503.036	1.538.116	198.241	191.990	218.900	208.326	210.489	227.789	229.128	225.991	241.652
LA PENCA Y CARAGUATA	C	SAN JUSTO	3	490	11.059	260.630	694.465	88.168	84.822	98.989	96.376	96.211	102.938	105.076	104.919	105.959
NARE	C	SAN JUSTO	3	386	8.754	215.018	580.923	77.650	72.880	85.402	79.707	81.387	89.123	84.899	85.765	85.249
PEDRO GOMEZ CELLO	C	SAN JUSTO	3	548	13.099	299.956	783.700	97.496	104.501	126.686	117.880	116.572	124.145	122.569	124.059	125.212
RAMAYON	C	SAN JUSTO	3	787	17.765	419.100	987.176	133.996	113.531	138.152	124.353	127.273	137.292	133.223	133.685	135.255
SAN BERNARDO - SAN JUSTO	C	SAN JUSTO	3	239	5.804	132.169	333.090	44.824	42.166	48.784	45.703	45.554	48.476	47.726	49.342	47.972
SAN MARTIN NORTE	C	SAN JUSTO	3	540	12.598	296.671	821.407	106.356	97.191	110.207	102.976	77.338	82.743	81.138	79.915	81.616
SILVA	C	SAN JUSTO	3	519	11.620	282.101	655.025	87.542	77.914	99.426	91.584	93.612	101.802	98.357	99.149	100.525
VERA Y PINTADO	C	SAN JUSTO	3	544	13.598	380.542	1.033.341	125.797	128.975	143.408	134.839	137.035	150.451	138.150	137.498	135.815
VIDELA	C	SAN JUSTO	3	1.227	27.416	695.145	1.904.657	244.217	232.831	291.185	269.601	269.727	290.604	285.164	287.847	289.445
COLONIA DOLORES	C	SAN JUSTO	3									48.497	53.874	53.857	59.222	54.854
TOTAL NODO 3				214.670	5.313.831	136.069.605	439.009.886	56.008.572	58.515.658	68.715.482	65.166.140	67.705.271	73.701.084	72.430.147	74.282.237	74.920.039
ARMSTRONG	M	BELGRANO	4	6.284	160.276	3.917.733	11.063.212	1.423.792	1.349.818	1.670.194	1.600.531	1.586.251	1.700.742	1.654.205	1.730.995	1.761.069
LAS ROSAS	M	BELGRANO	4	8.710	197.275	5.185.926	13.726.763	1.766.642	1.606.148	1.926.914	1.799.001	1.840.756	1.989.923	1.950.582	2.043.810	2.064.140
LAS PAREJAS	M	BELGRANO	4	5.983	149.712	3.833.463	11.136.487	1.456.762	1.351.326	1.627.641	1.502.972	1.577.331	1.694.520	1.644.419	1.718.671	1.794.979
CASILDA	M	CASEROS	4	11.559	262.188	7.705.792	23.134.104	3.199.128	3.037.212	3.670.035	3.466.294	3.509.823	3.826.943	3.691.954	3.870.867	3.923.711
VILLA CONSTITUCION	M	CONSTITUCION	4	11.147	289.269	7.840.645	26.589.788	3.485.476	3.417.266	4.169.044	3.960.695	4.100.073	4.431.754	4.452.520	4.718.860	4.981.664
CAÑADA DE GOMEZ	M	IRIONDO	4	12.364	279.959	7.977.368	23.892.700	3.105.182	3.041.232	3.564.885	3.347.514	3.543.544	3.794.080	3.639.078	3.965.451	3.909.646
TOTORAS	M	IRIONDO	4	6.005	147.254	3.600.246	10.097.060	1.353.900	1.296.360	1.467.009	1.394.939	1.412.601	1.534.966	1.544.993	1.608.764	1.618.397
ROSARIO	M	ROSARIO	4	264.746	6.791.529	182.553.052	619.735.479	82.700.334	85.810.750	99.292.549	95.773.668	96.139.520	105.372.383	105.538.980	109.154.902	111.082.785
ARROYO SECO	M	ROSARIO	4	6.236	156.827	3.976.473	13.261.661	1.633.849	1.836.471	2.093.548	2.053.610	2.050.428	2.242.752	2.191.356	2.314.248	2.318.750
GRANADERO BAIGORRIA	M	ROSARIO	4	5.552	151.089	3.886.748	13.741.523	1.718.956	1.873.068	2.198.860	2.131.054	2.169.488	2.379.352	2.414.226	2.538.265	2.539.041
PEREZ	M	ROSARIO	4	5.206	134.193	3.241.041	11.609.569	1.391.753	1.509.244	1.752.400	1.672.251	1.752.932	1.922.013	1.904.133	1.976.555	1.989.498
VILLA GDOR. GALVEZ	M	ROSARIO	4	10.707	285.494	7.118.192	27.209.809	3.079.026	3.395.253	3.909.226	3.743.944	4.071.513	4.428.947	4.340.996	4.604.339	4.719.002
FUNES	M	ROSARIO	4	3.097	66.698	1.970.375	10.012.523	1.385.249	1.417.311	1.702.942	1.660.590	1.659.494	1.797.687	1.838.511	1.973.722	2.080.432
CAPITAN BERMUDEZ	M	SAN LORENZO	4	7.085	172.870	4.549.236	16.285.474	1.850.664	2.154.460	2.543.754	2.460.954	2.495.669	2.703.800	2.670.280	2.723.415	2.693.608
CARCARAÑA	M	SAN LORENZO	4	5.392	150.611	3.781.793	12.145.821	1.523.788	1.620.436	1.838.714	1.797.589	1.831.837	1.906.193	1.820.324	1.953.737	1.984.531
FRAY LUIS BELTRAN	M	SAN LORENZO	4	3.754	105.583	2.426.858	8.565.356	1.074.016	1.177.784	1.338.722	1.256.512	1.316.150	1.433.513	1.393.959	1.482.905	1.491.241
SAN LORENZO	M	SAN LORENZO	4	9.931	256.180	7.055.861	23.311.316	2.985.028	3.212.874	3.998.081	3.857.127	3.870.115	4.226.831	4.197.571	4.509.285	4.554.936

MUNICIPALIDAD O COMUNA	DEPARTAMENTO	NODO	1988	1989	1990	1.991	1992	1993	1994	1995	1996	1997	1.998	1.999	2.000	
			Cont.Gral.Pcia.	Cont.Gral.Pcia.	API y CGP	API y CGP	Cont. A.P.I.	Cont. A.P.I.	API y Cont.Gral	Cont. A.P.I.	Cont. A.P.I.	Cont. A.P.I.	Cont. A.P.I.	Cont. A.P.I.	Cont. A.P.I.	Cont. A.P.I.
			Miles de A	Miles de A	Miles de A	Miles de A	Pesos	Pesos	Pesos	Pesos	Pesos	Pesos	Pesos	Pesos	Pesos	Pesos
ROLDAN	M	SAN LORENZO	4	4.673	114.455	2.920.784	8.958.413	1.265.617	1.222.514	1.524.122	1.418.983	1.480.556	1.637.868	1.638.197	1.662.417	1.691.994
PUERTO GENERAL SAN MARTIN	M	SAN LORENZO	4	4.751	147.522	3.296.166	11.788.400	1.655.392	1.663.302	1.679.844	1.614.774	1.635.043	1.804.867	1.794.966	1.891.766	1.997.433
EL TREBOL	M	SAN MARTIN	4	4.913	131.293	3.229.999	9.894.422	1.235.600	1.271.723	1.520.734	1.501.264	1.474.970	1.588.172	1.572.579	1.632.497	1.620.109
BOUQUET	C	BELGRANO	4	2.149	42.398	1.158.311	2.539.419	333.824	254.694	321.930	284.814	291.395	318.646	393.048	311.777	315.674
MONTES DE OCA	C	BELGRANO	4	2.864	58.020	1.581.072	3.842.400	488.313	398.709	495.347	458.693	457.491	492.071	310.465	487.409	496.876
TORTUGAS	C	BELGRANO	4	2.523	49.993	1.353.071	3.123.544	427.940	343.196	426.210	380.298	388.234	409.388	477.832	406.181	404.726
ARQUITO	C	CASEROS	4	5.226	105.376	2.710.539	6.878.877	871.720	778.870	955.487	884.612	890.744	959.776	950.728	997.957	1.013.344
ARTEAGA	C	CASEROS	4	2.691	56.249	1.492.076	3.691.596	456.237	397.154	490.013	462.415	471.127	498.481	490.854	500.946	498.168
BIGAND - CASEROS	C	CASEROS	4	3.581	71.395	1.822.688	4.713.004	612.775	535.579	664.750	631.526	634.984	693.718	693.148	697.267	704.818
CHABAS	C	CASEROS	4	5.172	109.045	2.965.827	7.683.854	1.002.840	892.726	1.027.061	926.310	942.984	1.028.958	993.731	1.021.036	1.015.790
LOS MOLINOS	C	CASEROS	4	1.713	34.848	890.400	2.261.785	300.080	256.156	310.208	285.763	289.025	314.226	305.799	314.283	313.463
SANDFORD	C	CASEROS	4	1.985	40.581	1.061.942	2.598.979	329.395	276.122	332.207	309.091	306.895	328.399	317.096	322.119	319.983
SAN JOSE DE LA ESQUINA	C	CASEROS	4	3.727	80.883	2.235.067	6.268.618	764.527	712.010	822.454	793.139	802.107	864.334	861.626	907.875	928.229
VILLADA	C	CASEROS	4	1.454	28.864	729.710	1.724.871	229.939	184.687	225.363	216.216	214.480	236.680	225.402	228.749	233.635
ALCORTA	C	CONSTITUCION	4	5.186	115.857	2.882.437	7.535.643	925.699	840.666	1.025.382	981.457	964.791	1.042.228	1.030.099	1.086.698	1.114.108
CAÑADA RICA	C	CONSTITUCION	4	1.092	19.093	530.101	1.255.567	167.480	140.655	160.105	148.392	153.368	160.847	157.503	160.502	159.608
CEPEDA	C	CONSTITUCION	4	632	12.539	330.927	777.383	106.584	88.865	102.828	97.085	95.588	102.265	98.260	98.313	99.668
EMPALME VILLA CONSTITUCION	C	CONSTITUCION	4	1.593	38.695	1.015.134	3.394.379	406.257	436.076	511.503	484.003	509.029	551.250	550.762	593.256	614.871
GENERAL GELLY	C	CONSTITUCION	4	912	18.188	512.416	1.205.114	150.608	129.993	154.185	145.802	145.721	159.334	160.329	165.210	160.251
GODOY	C	CONSTITUCION	4	1.293	29.445	701.155	1.689.805	219.936	190.499	224.452	209.095	212.528	231.085	226.029	240.642	240.057
J.B. MOLINA	C	CONSTITUCION	4	1.413	31.208	813.197	1.977.029	252.505	218.552	255.758	235.731	237.841	261.190	257.161	255.150	264.081
JUNCAL	C	CONSTITUCION	4	1.927	37.566	1.014.263	2.218.735	280.867	224.127	269.438	247.626	243.325	262.205	259.906	266.998	269.339
LA VANGUARDIA	C	CONSTITUCION	4	729	14.334	388.758	904.282	113.485	94.052	109.754	103.523	100.599	106.466	104.368	103.936	104.431
MAXIMO PAZ	C	CONSTITUCION	4	2.706	55.249	1.450.798	3.804.618	475.138	428.833	511.607	493.815	471.738	499.732	478.453	491.558	504.548
PAVON	C	CONSTITUCION	4	600	13.745	354.853	1.077.841	139.420	134.251	152.135	138.916	148.451	159.034	158.792	166.319	173.533
PAVON ARRIBA	C	CONSTITUCION	4	1.375	28.439	741.031	1.891.933	240.481	210.308	256.873	234.287	236.163	261.207	257.127	267.256	264.626
PEYRANO	C	CONSTITUCION	4	1.516	31.953	857.085	2.329.713	293.382	270.361	312.423	304.118	305.460	327.661	328.305	336.708	341.497
RUEDA	C	CONSTITUCION	4	820	16.054	419.576	983.282	129.335	107.217	130.957	122.616	123.278	133.455	128.492	130.608	133.057
SANTA TERESA	C	CONSTITUCION	4	2.031	42.480	1.173.450	3.095.458	408.846	362.626	425.095	399.053	395.562	416.952	411.434	416.831	426.090
SARGENTO CABRAL	C	CONSTITUCION	4	980	20.641	595.701	1.467.194	195.361	168.052	204.666	191.280	186.061	198.694	198.373	201.164	209.038
THEOBALD	C	CONSTITUCION	4	618	12.123	315.484	659.537	90.486	74.600	93.072	81.774	84.016	89.981	88.112	91.175	98.651
BUSTINZA	C	IRIONDO	4	2.588	49.848	1.368.865	2.864.135	389.419	305.036	387.607	348.896	355.683	375.612	357.726	357.182	367.639
CARRIZALES	C	IRIONDO	4	1.097	21.795	599.374	1.483.069	190.438	161.538	187.449	172.112	172.315	184.380	182.018	183.715	186.615
CLASSON	C	IRIONDO	4	2.638	49.567	1.330.896	2.587.890	361.385	263.019	368.917	302.269	310.988	334.706	325.912	324.503	333.087
CORREA	C	IRIONDO	4	3.499	72.635	1.943.992	5.100.878	648.099	579.164	709.716	652.153	671.622	726.155	705.546	740.898	769.277
LUCIO V. LOPEZ	C	IRIONDO	4	747	14.869	382.360	878.975	113.300	94.927	112.895	105.606	106.066	114.874	110.920	109.079	110.387
OLIVEROS	C	IRIONDO	4	1.752	37.156	978.601	2.897.248	400.286	362.968	429.960	404.568	414.806	440.484	435.849	463.073	484.681
PUEBLO ANDINO	C	IRIONDO	4	797	17.223	479.229	1.315.345	197.282	167.188	218.869	208.523	215.143	231.425	229.429	236.166	241.340
SALTO GRANDE	C	IRIONDO	4	1.921	40.298	1.806.269	3.680.873	341.731	320.847	366.983	351.467	349.693	358.558	344.863	363.207	354.457
SERODINO	C	IRIONDO	4	1.746	36.646	966.277	2.651.495	328.821	319.831	352.526	345.113	341.186	365.419	362.617	375.432	375.075
VILLA ELOISA	C	IRIONDO	4	3.624	71.695	1.881.770	4.392.612	561.896	449.624	525.580	486.888	491.492	535.193	515.381	529.371	531.013
ACEBAL	C	ROSARIO	4	2.266	49.294	1.321.875	3.775.970	463.450	456.804	540.032	505.465	499.231	539.140	542.258	559.485	548.177
ALBARELLOS	C	ROSARIO	4	736	14.374	373.275	841.398	114.706	100.276	125.111	111.265	116.041	122.432	117.805	118.664	120.543

MUNICIPALIDAD O COMUNA	DEPARTAMENTO	NODO	1988	1989	1990	1.991	1992	1993	1994	1995	1996	1997	1.998	1.999	2.000	
			Cont.Gral.Pcia.	Cont.Gral.Pcia.	API y CGP	API y CGP	Cont. A.P.I.	Cont. A.P.I.	API y Cont.Gral	Cont. A.P.I.	Cont. A.P.I.	Cont. A.P.I.	Cont. A.P.I.	Cont. A.P.I.	Cont. A.P.I.	Cont. A.P.I.
			Miles de A	Miles de A	Miles de A	Miles de A	Pesos	Pesos	Pesos	Pesos	Pesos	Pesos	Pesos	Pesos	Pesos	Pesos
ALVAREZ	C	ROSARIO	4	1.903	44.640	1.196.720	3.705.155	451.681	474.128	549.860	518.016	522.031	563.387	550.319	564.003	571.254
ARMINDA	C	ROSARIO	4	546	11.162	295.899	725.788	93.743	83.851	99.914	90.778	91.456	98.979	92.319	95.231	95.233
CARMEN DEL SAUCE	C	ROSARIO	4	723	15.313	403.372	1.029.592	132.071	143.361	143.273	134.273	135.271	146.944	142.703	146.133	148.904
CORONEL BOGADO	C	ROSARIO	4	1.819	36.493	958.838	2.495.936	316.128	287.291	352.840	327.511	325.426	350.606	343.872	351.751	363.830
CORONEL DOMINGUEZ	C	ROSARIO	4	789	16.053	430.880	1.068.847	138.022	128.212	155.148	143.554	144.461	155.742	152.645	154.123	155.476
ESTACION ALVEAR	C	ROSARIO	4	1.105	25.197	653.196	1.984.949	240.033	261.930	322.918	317.310	314.237	339.607	334.978	356.780	376.322
FIGHIERA	C	ROSARIO	4	2.067	44.405	1.125.706	3.214.681	389.730	392.269	480.205	455.023	461.124	500.606	508.365	539.321	552.584
GENERAL LAGOS	C	ROSARIO	4	992	21.987	580.071	1.831.725	218.814	226.906	271.886	291.707	290.565	311.557	312.496	330.887	344.546
IBARLUCEA	C	ROSARIO	4	776	17.141	452.973	1.264.217	161.964	151.998	190.445	184.059	187.377	206.114	213.498	226.210	234.900
PIÑERO	C	ROSARIO	4	760	16.161	398.971	963.999	125.497	117.058	146.572	136.176	138.555	148.326	143.636	134.985	137.307
PUEBLO ESTHER	C	ROSARIO	4	950	21.428	586.822	1.881.888	260.469	247.185	325.982	310.572	326.898	353.731	357.568	412.696	435.982
PUEBLO MUÑOZ	C	ROSARIO	4	665	13.288	343.953	857.431	111.722	99.365	123.069	115.164	111.721	119.728	115.846	118.096	117.808
PUEBLO URANGA	C	ROSARIO	4	1.016	22.029	680.127	1.698.924	197.867	185.468	218.521	194.114	186.830	201.796	195.359	199.742	198.988
SOLDINI	C	ROSARIO	4	1.243	27.371	727.856	2.081.780	256.124	259.063	317.160	318.064	304.688	326.237	326.236	338.870	336.215
VILLA AMELIA	C	ROSARIO	4	907	18.097	466.906	1.170.515	159.471	143.124	174.256	159.997	163.808	179.630	177.492	182.271	188.407
ZABALLA	C	ROSARIO	4	2.400	50.516	1.297.285	3.487.013	437.305	429.352	533.447	492.874	500.926	543.954	534.969	557.658	569.549
CENTENO	C	SAN JERONIMO	4	1.646	42.341	1.043.411	2.778.939	346.874	309.428	374.198	348.723	357.408	384.150	373.241	391.207	391.736
SAN GENARO	C	SAN JERONIMO	4	1.394	35.323	973.996	3.072.221	379.742	370.822	448.850	427.191	437.045	457.660	471.175	481.423	512.741
SAN GENARO NORTE	C	SAN JERONIMO	4	1.887	44.229	1.184.404	3.370.180	427.212	388.987	461.223	430.537	443.012	466.347	472.859	491.348	517.533
ALDAO - SAN LORENZO	C	SAN LORENZO	4	808	16.315	451.810	1.029.723	136.359	118.659	158.935	141.430	141.110	154.111	147.007	149.612	151.478
CORONEL ARNOLD	C	SAN LORENZO	4	1.345	28.038	708.464	1.634.521	205.031	183.012	223.316	203.465	207.396	225.825	220.022	222.928	222.911
FUENTES	C	SAN LORENZO	4	2.096	43.096	1.096.790	2.655.925	343.782	311.558	392.725	367.043	367.327	398.878	385.882	398.124	401.745
JESUS MARIA - TIMBUES	C	SAN LORENZO	4	1.721	35.602	953.236	2.438.041	319.052	293.391	372.519	351.955	361.839	386.451	346.282	351.265	369.503
LUIS PALACIOS	C	SAN LORENZO	4	1.926	36.793	958.786	1.955.976	273.587	213.237	286.970	257.956	265.205	284.628	274.160	284.813	290.500
PUJATO	C	SAN LORENZO	4	2.441	54.285	1.464.963	3.906.743	458.805	456.586	537.186	495.891	486.769	540.276	520.920	533.502	517.509
RICARDONE	C	SAN LORENZO	4	876	17.934	509.891	1.203.850	166.891	145.811	198.155	180.382	185.198	201.955	199.004	216.947	228.235
SAN JERONIMO SUR	C	SAN LORENZO	4	1.398	30.094	846.964	2.442.383	301.387	291.841	338.863	315.983	322.726	348.410	340.744	353.224	353.629
VILLA MUGUETA	C	SAN LORENZO	4	2.755	55.093	1.406.819	3.258.706	413.400	366.483	463.816	431.548	427.493	459.341	443.243	456.951	459.246
CAÑADA ROSQUIN	C	SAN MARTIN	4	1.810	41.820	1.167.094	3.581.948	464.406	429.472	502.551	483.740	496.304	516.454	520.570	535.913	534.499
CARLOS PELLEGRINI	C	SAN MARTIN	4	2.501	59.692	1.627.210	4.524.693	578.008	525.197	636.936	610.790	606.671	654.027	651.795	667.871	648.044
CASAS	C	SAN MARTIN	4	670	14.738	366.381	969.641	133.095	111.154	132.142	122.096	122.479	132.530	130.299	130.256	130.774
COLONIA BELGRANO	C	SAN MARTIN	4	646	14.646	391.098	1.121.147	135.144	134.803	165.401	154.960	155.006	166.999	164.188	165.886	166.724
LANDETA	C	SAN MARTIN	4	1.069	24.486	655.372	1.620.307	216.723	175.418	210.680	197.495	199.379	213.956	209.927	211.404	214.811
LAS BANDURRIAS	C	SAN MARTIN	4	350	8.103	194.291	456.508	73.201	50.717	61.864	57.211	57.400	61.617	60.487	60.420	61.643
LOS CARDOS	C	SAN MARTIN	4	1.278	28.858	802.008	1.867.936	248.049	204.550	259.416	243.999	247.584	262.524	255.465	263.595	261.942
MARIA SUSANA	C	SAN MARTIN	4	1.941	46.604	1.261.919	3.436.176	424.268	390.376	474.047	459.958	451.853	484.216	482.899	484.915	482.483
PIAMONTE	C	SAN MARTIN	4	2.237	51.316	1.346.729	3.602.440	457.324	401.029	481.750	453.219	446.327	474.062	467.086	478.303	473.450
TOTAL NODO 4				531.470	12.971.625	345.608.814	1.100.614.671	144.007.408	145.477.361	170.351.257	163.184.806	164.856.249	179.675.304	178.676.939	185.742.834	188.879.857
FIRMAT	M	GENERAL LOPEZ	5	7.418	178.506	4.989.420	15.526.310	2.075.271	1.991.725	2.344.127	2.184.813	2.289.528	2.508.362	2.504.785	2.535.717	2.551.793
RUFINO	M	GENERAL LOPEZ	5	7.464	180.313	4.860.710	14.883.154	1.947.301	1.927.053	2.175.114	2.081.212	2.144.192	2.269.735	2.241.101	2.323.670	2.393.998
VILLA CAÑAS	M	GENERAL LOPEZ	5	7.496	171.936	4.289.280	11.702.391	1.502.085	1.426.198	1.655.194	1.530.887	1.607.275	1.730.937	1.780.655	1.821.035	1.827.862
VENADO TUERTO	M	GENERAL LOPEZ	5	20.299	463.016	13.348.695	41.448.762	6.218.534	5.353.365	6.440.055	6.243.117	6.579.618	7.011.997	6.804.722	7.198.213	7.347.803

MUNICIPALIDAD O COMUNA	DEPARTAMENTO	NODO	1988	1989	1990	1.991	1992	1993	1994	1995	1996	1997	1.998	1.999	2.000	
			Cont.Gral.Pcia.	Cont.Gral.Pcia.	API y CGP	API y CGP	Cont. A.P.I.	Cont. A.P.I.	API y Cont.Gral	Cont. A.P.I.	Cont. A.P.I.	Cont. A.P.I.	Cont. A.P.I.	Cont. A.P.I.	Cont. A.P.I.	Cont. A.P.I.
			Miles de A	Miles de A	Miles de A	Miles de A	Pesos	Pesos	Pesos	Pesos	Pesos	Pesos	Pesos	Pesos	Pesos	Pesos
BERABEVU	C	CASEROS	5	2.349	47.199	1.236.524	2.986.634	380.754	346.404	372.571	344.676	350.107	382.137	377.162	370.293	379.609
CHAÑAR LADEADO	C	CASEROS	5	3.367	73.805	1.997.254	5.535.869	677.310	638.774	706.517	662.103	702.591	758.218	745.392	754.581	753.451
GODEKEN	C	CASEROS	5	2.355	46.089	1.191.789	2.683.931	349.459	290.521	363.538	329.879	334.104	368.595	351.250	359.034	361.894
LOS QUIRQUINHOS	C	CASEROS	5	2.204	45.104	1.179.226	3.072.677	382.087	324.716	382.266	357.586	365.986	402.537	388.817	398.280	396.416
BOMBAL	C	CONSTITUCION	5	2.847	56.948	1.511.505	3.754.946	500.902	431.547	523.181	488.422	485.765	518.060	503.955	517.963	519.171
AMENABAR	C	GENERAL LOPEZ	5	2.567	45.306	1.154.727	2.448.845	337.420	287.007	390.192	348.144	360.961	384.220	371.781	366.127	356.252
AARON CASTELLANOS	C	GENERAL LOPEZ	5	1.070	19.510	535.992	1.073.572	145.886	114.488	128.511	118.175	107.409	109.452	95.112	95.888	98.086
CAFFERATA	C	GENERAL LOPEZ	5	2.572	48.374	1.290.897	2.710.923	370.354	266.952	332.485	300.651	313.796	341.541	328.989	339.429	343.538
CAÑADA DEL UCLE	C	GENERAL LOPEZ	5	2.181	40.108	1.010.987	2.196.335	280.742	208.037	238.899	219.345	222.975	240.455	236.194	234.446	238.378
CARMEN	C	GENERAL LOPEZ	5	2.632	52.051	1.343.582	3.122.155	402.411	322.110	382.469	341.832	344.171	396.654	356.304	362.068	363.019
CARRERAS	C	GENERAL LOPEZ	5	1.623	34.360	920.050	2.385.643	293.142	252.500	288.716	277.049	271.552	302.229	288.632	291.708	291.731
COLONIA CHRISTOPHERSEN	C	GENERAL LOPEZ	5	1.833	32.111	816.928	1.623.193	227.013	152.038	194.160	171.705	176.347	183.038	173.902	178.135	182.091
CHAPUY	C	GENERAL LOPEZ	5	1.095	21.892	552.841	1.155.503	156.840	119.479	147.841	133.636	136.527	147.282	140.821	144.194	130.402
CHOVET	C	GENERAL LOPEZ	5	3.081	60.443	1.589.684	3.877.782	509.505	392.990	473.314	447.391	441.914	474.249	460.405	462.706	476.747
DIEGO DE ALVEAR	C	GENERAL LOPEZ	5	1.523	32.833	856.724	2.118.126	264.567	230.517	258.765	238.473	250.000	269.405	266.589	275.757	281.446
ELORTONDO	C	GENERAL LOPEZ	5	4.959	101.038	2.644.691	6.574.820	846.250	739.581	905.753	820.022	852.964	913.559	882.920	877.172	856.168
HUGHES	C	GENERAL LOPEZ	5	2.576	53.552	1.399.108	3.661.617	465.462	444.265	546.308	501.474	507.932	549.739	543.523	575.464	573.032
LABORDEBOY	C	GENERAL LOPEZ	5	1.079	21.951	576.445	1.417.688	178.794	149.488	171.735	157.752	162.590	175.769	173.510	174.423	175.034
LA CHISPA	C	GENERAL LOPEZ	5	1.559	29.195	765.116	1.458.997	201.245	133.841	169.026	151.401	154.944	167.295	159.756	162.305	163.092
LAZZARINO	C	GENERAL LOPEZ	5	827	15.356	417.859	905.805	125.602	110.854	149.433	132.044	136.276	146.782	141.259	144.642	150.065
MAGGIOLO	C	GENERAL LOPEZ	5	4.579	85.209	2.276.876	4.583.278	639.741	441.612	555.352	496.523	516.366	550.070	541.203	551.249	563.464
MARIA TERESA	C	GENERAL LOPEZ	5	4.950	97.520	2.645.654	5.853.259	785.901	610.848	713.644	650.241	652.994	691.374	673.917	689.816	695.724
MELINCUE	C	GENERAL LOPEZ	5	1.751	35.547	932.173	2.339.771	311.094	261.959	303.603	288.355	288.350	315.543	304.611	311.054	309.919
MIGUEL TORRES	C	GENERAL LOPEZ	5	948	18.105	440.419	967.478	139.959	93.993	109.341	99.335	100.718	107.464	106.403	107.404	110.622
MURPHY	C	GENERAL LOPEZ	5	2.593	53.405	1.444.241	3.713.056	471.693	421.720	504.806	466.542	486.072	527.367	525.497	542.811	535.688
SANCTI SPIRITU	C	GENERAL LOPEZ	5	4.670	85.961	2.363.448	5.184.149	715.190	524.115	643.703	588.334	604.350	639.235	633.521	616.627	624.776
SAN EDUARDO	C	GENERAL LOPEZ	5	2.277	42.596	1.135.848	2.387.612	331.211	242.750	301.124	271.300	280.807	301.987	292.692	297.185	305.019
SAN FRANCISCO DE SANTA FE	C	GENERAL LOPEZ	5	950	20.612	550.763	1.144.193	152.673	107.170	117.584	107.946	108.684	117.772	118.205	117.455	121.194
SAN GREGORIO	C	GENERAL LOPEZ	5	3.591	71.500	1.914.331	4.425.443	594.667	477.830	580.020	539.022	544.869	591.911	594.464	601.223	615.171
SANTA ISABEL	C	GENERAL LOPEZ	5	3.960	80.152	2.092.613	4.984.305	660.448	556.606	682.864	629.520	642.356	695.908	658.805	643.843	618.129
TEODELINA	C	GENERAL LOPEZ	5	5.569	107.184	2.866.725	6.591.122	864.392	728.719	911.608	842.386	877.844	966.604	954.481	978.027	978.258
WHELWRIGHT	C	GENERAL LOPEZ	5	3.333	72.394	1.829.977	4.796.234	606.388	569.420	687.234	654.049	681.013	731.529	729.911	741.582	740.615
TOTAL NODO 5				126.147	2.641.181	70.973.103	185.295.580	25.112.293	21.691.192	25.851.056	24.215.342	25.083.950	26.989.014	26.451.247	27.161.525	27.429.657
TOTAL				1.029.243	24.957.528	652.701.674	2.044.158.588	265.867.711	267.891.662	313.625.587	298.936.101	305.311.176	331.975.193	328.492.220	339.443.059	343.638.835

Fuente:

* Impuestos de Transferencias Automáticas: Administración Provincial de Impuestos

* Impuestos de Transferencias No Automáticas: Contaduría General de la Provincia

* Aportes no reintegrables para compensar afectación para el Financiamiento Educativo: Contaduría Gral. de la Pcia.

* Fondo Federal Solidario: Dirección General de Ingresos Públicos

PROVINCIA DE SANTA FE

ESTUDIO SOBRE LA COPARTICIPACION A MUNICIPALIDADES Y COMUNAS
POR NODOS- PERIODO: 1988-2012

Transferencias en valores corrientes - Valores nominales

MUNICIPALIDAD O COMUNA	DEPARTAMENTO	NODO	2.001	2.002	2.003	2.004	2.005	2.006	2.007	2.008	2.009	2.010	2.011	2.012	
			Cont. A.P.I. Pesos	Cont. A.P.I. Pesos	Cont. A.P.I. Pesos	Cont. A.P.I. Pesos	Cont. A.P.I. Pesos	Cont. A.P.I. Pesos	Cont. A.P.I. Pesos	Cont. A.P.I. Pesos	Cont. A.P.I. Pesos	Cont. A.P.I. Pesos	Cont. A.P.I. Pesos	Cont. A.P.I. Pesos	Cont. A.P.I. Pesos
AVELLANEDA	M	GENERAL OBLIGADO	1	1.858.006	2.039.334	2.368.235	3.236.505	4.188.970	5.069.226	6.725.484	8.705.402	10.140.974	15.065.236	19.557.856	24.123.960
RECONQUISTA	M	GENERAL OBLIGADO	1	4.195.765	4.556.997	5.470.218	7.167.599	9.031.878	10.870.747	13.857.451	17.540.178	20.568.090	30.327.095	38.979.131	48.436.471
VILLA OCAMPO	M	GENERAL OBLIGADO	1	1.367.336	1.481.286	1.719.677	2.429.975	3.050.792	3.631.352	4.794.429	6.392.122	7.428.913	11.021.030	14.414.341	17.969.959
MALABRIGO	M	GENERAL OBLIGADO	1	943.033	1.080.740	1.226.871	1.745.613	2.350.802	2.788.322	3.800.720	5.019.111	5.810.355	8.493.467	11.020.920	13.610.069
LAS TOSCAS	M	GENERAL OBLIGADO	1	986.564	1.145.195	1.314.668	1.871.661	2.430.091	3.057.651	3.928.103	5.157.160	6.074.934	8.997.921	11.731.672	14.515.562
VERA	M	VERA	1	1.444.674	1.623.457	1.841.774	2.492.562	3.304.220	3.881.321	5.203.040	6.655.431	7.832.286	11.597.506	14.958.631	18.595.910
CALCHAQUI	M	VERA	1	1.106.480	1.247.874	1.414.460	1.958.232	2.570.587	3.066.209	4.111.855	5.431.419	6.489.221	9.574.520	12.386.270	15.324.511
ARROYO CEIBAL	C	GENERAL OBLIGADO	1	134.994	149.286	165.039	214.654	271.243	314.419	411.050	564.904	633.006	929.107	1.198.665	1.437.046
BERNA	C	GENERAL OBLIGADO	1	87.184	97.630	109.012	146.770	193.713	226.620	311.812	418.432	489.305	716.328	928.047	1.132.848
EL ARAZA	C	GENERAL OBLIGADO	1	66.685	72.293	81.578	121.705	161.959	197.758	271.616	360.239	420.172	618.480	813.848	1.025.417
EL SOMBRERITO	C	GENERAL OBLIGADO	1	117.532	138.499	149.557	189.906	246.042	279.240	373.820	508.539	580.031	854.549	1.114.746	1.368.724
EL RABON	C	GENERAL OBLIGADO	1	112.723	124.980	137.064	193.137	262.119	306.941	416.617	571.751	664.428	974.522	1.272.295	1.548.460
FLORENCIA	C	GENERAL OBLIGADO	1	386.353	435.127	503.267	720.709	977.266	1.205.600	1.634.892	2.209.379	2.616.874	3.836.819	4.997.478	6.204.487
INGENIERO CHANOURDIE	C	GENERAL OBLIGADO	1	161.609	184.360	204.410	208.724	247.069	262.766	344.057	471.833	480.170	726.931	924.680	1.073.671
LANTERI	C	GENERAL OBLIGADO	1	264.181	304.136	339.549	387.250	484.906	538.976	707.843	967.520	1.059.530	1.562.858	1.998.933	2.438.394
LA SARITA	C	GENERAL OBLIGADO	1	183.976	216.986	239.101	268.026	328.732	371.186	497.760	674.161	755.290	1.121.535	1.451.466	1.749.617
LAS GARZAS	C	GENERAL OBLIGADO	1	139.233	154.649	173.587	231.920	302.001	356.067	483.029	653.665	767.514	1.122.051	1.444.885	1.771.891
LOS LAURELES	C	GENERAL OBLIGADO	1	148.175	164.808	201.480	250.513	340.756	403.522	474.177	640.574	723.812	1.062.106	1.360.927	1.678.727
SAN ANTONIO DE OBLIGADO	C	GENERAL OBLIGADO	1	125.787	145.241	163.772	251.783	355.812	448.393	623.634	844.778	1.006.931	1.462.568	1.916.805	2.411.971
TACUARENDI	C	GENERAL OBLIGADO	1	139.666	158.287	178.535	289.078	406.577	514.484	713.425	960.058	1.153.901	1.678.478	2.187.024	2.742.842
VILLA ANA	C	GENERAL OBLIGADO	1	248.081	279.403	308.673	409.457	536.284	635.789	862.326	1.165.386	1.358.839	2.000.879	2.591.906	3.172.719
VILLA GUILLERMINA	C	GENERAL OBLIGADO	1	250.288	285.597	313.589	480.422	665.330	830.472	1.139.887	1.538.547	1.820.249	2.664.646	3.460.884	4.344.058
GUADALUPE NORTE	C	GENERAL OBLIGADO	1	113.048	128.062	141.903	202.855	268.823	326.108	436.604	587.787	685.337	1.021.518	1.311.634	1.590.736
NICANOR E. MOLINA	C	GENERAL OBLIGADO	1	81.257	97.134	102.944	138.158	295.321	351.463	496.879	401.780	472.806	691.893	893.113	1.116.262
ALEJUANDRA	C	SAN JAVIER	1	308.517	337.298	384.878	522.082	667.993	792.487	1.040.921	1.382.217	1.604.852	2.466.755	3.215.477	3.922.538
COLONIA DURAN	C	SAN JAVIER	1	96.865	105.146	116.955	165.273	200.962	239.521	325.840	439.692	514.270	783.094	1.008.544	1.230.527
ROMANG	C	SAN JAVIER	1	550.984	634.774	717.271	970.241	1.261.452	1.514.234	2.028.015	2.695.200	3.141.076	4.662.609	5.975.955	7.455.615
FORTIN OLMOS	C	VERA	1	222.923	242.347	266.299	394.788	537.747	628.794	848.386	1.163.844	1.336.854	1.985.936	2.611.898	3.179.068
LA GALLARETA	C	VERA	1	225.239	247.013	273.015	379.650	503.049	573.887	756.749	1.020.721	1.180.195	1.763.221	2.270.981	2.803.413
MARGARITA - VERA	C	VERA	1	355.672	392.282	443.339	604.181	785.347	921.942	1.202.802	1.601.294	1.822.853	2.723.069	3.517.353	4.488.855
TOBA	C	VERA	1	79.045	85.011	96.320	135.761	178.258	207.074	279.203	381.452	436.569	657.665	837.779	1.022.458
CAÑADA OMBU	C	VERA	1	61.396	68.173	73.506	113.226	171.754	214.031	243.608	332.338	390.241	578.115	746.820	929.477
GARABATO	C	VERA	1	104.613	111.540	121.581	227.007	324.276	399.410	555.571	753.176	892.957	1.311.237	1.709.759	2.140.832
GOLONDRINA	C	VERA	1	86.212	99.262	107.838	144.262	189.922	228.500	308.893	417.640	489.577	738.625	948.023	1.168.690
INTIYACO	C	VERA	1	107.562	117.151	132.246	210.664	294.982	346.899	490.311	653.502	764.403	1.116.529	1.453.411	1.810.523
LOS AMORES	C	VERA	1	84.217	94.464	109.704	172.440	265.808	358.379	410.835	562.091	667.660	982.545	1.266.526	1.582.409
TARTAGAL	C	VERA	1	140.838	160.800	177.041	253.231	334.449	405.375	553.387	744.046	875.842	1.296.906	1.661.866	2.091.495
TOTAL NODO 1				17.086.711	19.006.622	21.888.957	29.900.018	38.987.292	46.765.163	61.465.033	80.587.367	94.150.316	139.188.348	180.140.548	223.210.215

MUNICIPALIDAD O COMUNA	DEPARTAMENTO	NODO	2.001	2.002	2.003	2.004	2.005	2.006	2.007	2.008	2.009	2.010	2.011	2.012	
			Cont. A.P.I.	Cont. A.P.I.	Cont. A.P.I.	Cont. A.P.I.	Cont. A.P.I.	Cont. A.P.I.	Cont. A.P.I.	Cont. A.P.I.	Cont. A.P.I.	Cont. A.P.I.	Cont. A.P.I.	Cont. A.P.I.	
			Pesos	Pesos	Pesos	Pesos	Pesos	Pesos	Pesos	Pesos	Pesos	Pesos	Pesos	Pesos	
RAFAELA	M	CASTELLANOS	2	7.199.549	7.741.619	9.222.719	11.958.659	14.939.549	18.628.885	23.950.824	30.678.410	35.510.851	53.599.112	67.084.703	82.812.605
SUNCHALES	M	CASTELLANOS	2	2.131.241	2.294.651	2.676.610	3.602.592	4.690.391	5.706.223	7.354.918	9.661.363	11.313.062	16.854.482	21.380.395	26.580.325
FRONTERA	M	CASTELLANOS	2	972.392	1.101.805	1.245.495	1.703.996	2.255.025	2.728.127	3.729.242	4.884.614	5.859.357	8.637.079	11.278.274	13.946.151
TOSTADO	M	NUEVE DE JULIO	2	1.380.204	1.508.175	1.735.846	2.320.189	2.993.579	3.554.895	4.626.554	6.132.771	7.183.586	10.626.425	13.681.555	16.918.161
CERES	M	SAN CRISTOBAL	2	1.396.993	1.598.176	1.823.883	2.509.582	3.267.450	4.015.099	5.303.868	6.809.840	7.918.452	11.644.474	14.750.607	18.436.840
SAN CRISTOBAL	M	SAN CRISTOBAL	2	1.415.297	1.571.096	1.765.576	2.446.347	3.101.910	3.716.415	4.957.357	6.556.191	7.611.569	11.318.906	14.515.905	18.048.787
SAN JORGE	M	SAN MARTIN	2	1.924.921	2.115.094	2.486.425	3.373.465	4.268.042	5.222.413	6.485.399	8.671.696	10.038.515	14.777.531	19.694.543	23.732.403
SASTRE	M	SAN MARTIN	2	1.029.389	1.145.678	1.286.434	1.789.950	2.325.852	2.801.929	4.013.918	5.123.025	5.955.949	8.678.759	11.160.982	13.680.844
ALDAO - CASTELLANOS	C	CASTELLANOS	2	164.060	175.288	210.658	285.565	365.520	438.695	576.229	746.872	893.069	1.303.671	1.686.010	2.138.200
ANGELICA	C	CASTELLANOS	2	211.297	237.079	274.577	357.275	432.645	508.706	640.595	816.829	940.057	1.433.952	1.786.098	2.161.384
ATALIVA	C	CASTELLANOS	2	200.317	220.843	250.953	338.365	438.686	542.214	702.732	921.031	1.075.230	1.587.122	2.002.921	2.470.478
AURELIA	C	CASTELLANOS	2	54.004	62.248	65.625	87.482	112.521	128.914	169.094	232.908	269.255	403.436	521.536	624.379
BAUER Y SIGEL	C	CASTELLANOS	2	82.698	88.167	97.320	139.807	172.806	196.234	253.286	339.666	394.560	598.551	756.958	925.513
BELLA ITALIA	C	CASTELLANOS	2	110.184	129.208	168.891	228.283	288.180	361.219	455.060	584.903	678.508	1.069.858	1.342.997	1.567.170
BICHA	C	CASTELLANOS	2	58.808	61.682	69.272	94.096	122.433	142.664	196.323	251.390	289.791	418.811	527.453	645.040
BIGAND - CASTELLANOS	C	CASTELLANOS	2	35.715	40.482	44.827	63.958	84.166	99.699	134.213	186.340	216.429	322.868	420.251	521.085
CASTELLANOS	C	CASTELLANOS	2	50.756	56.986	63.277	86.088	111.045	128.737	171.974	234.148	273.007	405.026	531.320	666.399
CLUCELLAS	C	CASTELLANOS	2	179.580	197.014	232.465	302.496	571.773	730.714	568.386	774.446	878.859	1.330.468	1.655.315	2.088.817
COLONIA CELLO	C	CASTELLANOS	2	98.258	108.000	122.918	151.331	198.381	223.076	262.782	332.081	370.788	599.202	740.768	868.993
COLONIA ITURRASPE	C	CASTELLANOS	2	39.659	44.191	48.494	66.143	106.212	123.318	131.497	174.306	203.491	309.661	394.940	482.535
COLONIA RAQUEL	C	CASTELLANOS	2	72.463	80.326	88.507	125.871	151.389	180.368	252.557	334.830	395.182	602.706	754.273	924.727
CORONEL FRAGA	C	CASTELLANOS	2	68.968	76.942	86.346	115.534	153.872	181.216	232.176	308.531	353.002	537.910	668.484	849.801
EGUSQUIZA	C	CASTELLANOS	2	71.331	78.518	95.944	117.813	157.353	187.399	250.199	328.483	377.731	567.992	733.779	916.791
ESMERALDA	C	CASTELLANOS	2	124.179	134.211	158.394	213.298	265.639	308.954	395.039	523.084	590.120	904.371	1.112.300	1.405.900
ESTACION CLUCCELLAS	C	CASTELLANOS	2	147.816	160.633	181.470	238.982	293.532	345.234	430.141	556.079	623.438	978.807	1.222.147	1.537.385
EUSEBIA	C	CASTELLANOS	2	112.052	124.898	148.015	202.311	273.115	328.680	424.148	557.691	668.071	968.158	1.239.706	1.557.696
EUSTOLIA	C	CASTELLANOS	2	69.872	77.543	85.579	104.231	120.532	135.425	172.326	220.339	244.842	390.574	495.881	588.305
FIDELA	C	CASTELLANOS	2	52.919	58.560	63.604	84.827	111.361	127.213	168.480	229.215	270.412	397.173	502.109	624.777
GALISTEO	C	CASTELLANOS	2	63.622	70.362	77.090	104.956	131.176	153.954	199.176	263.291	306.926	476.448	607.023	741.097
GARIBALDI	C	CASTELLANOS	2	74.253	82.829	91.901	120.201	145.672	171.855	223.614	295.724	341.704	534.804	670.620	827.576
HUGENTOBLER	C	CASTELLANOS	2	38.646	43.606	47.921	65.571	84.089	97.180	129.212	178.211	204.067	303.528	395.745	478.661
HUMBERTO 1	C	CASTELLANOS	2	496.425	534.497	624.284	820.472	1.065.569	1.229.498	1.588.693	2.071.583	2.464.557	3.721.777	4.629.656	5.854.707
JOSEFINA	C	CASTELLANOS	2	225.153	257.772	287.321	379.748	479.725	585.149	755.729	995.589	1.167.043	1.768.444	2.254.257	2.787.970
LEHMAN	C	CASTELLANOS	2	254.592	279.616	337.403	419.804	538.615	641.182	837.706	1.090.753	1.275.606	1.928.727	2.461.287	3.050.619
MARGARITA - CASTELLANOS	C	CASTELLANOS	2	86.700	94.761	103.945	135.977	164.099	186.841	239.200	310.225	353.471	554.701	695.705	847.163
MARIA JUANA	C	CASTELLANOS	2	483.956	528.026	612.801	819.520	1.061.789	1.233.897	1.609.901	2.136.146	2.485.953	3.681.765	4.623.540	5.837.944
MAUA	C	CASTELLANOS	2	32.987	38.218	39.953	56.234	73.996	88.425	118.752	163.179	187.419	276.221	358.818	438.667
PRESIDENTE ROCA	C	CASTELLANOS	2	118.358	130.228	148.443	202.146	256.608	308.174	400.540	514.429	609.394	935.526	1.170.792	1.442.587
PUEBLO MARINI	C	CASTELLANOS	2	48.731	53.204	61.129	84.148	103.917	122.823	157.572	211.572	244.064	365.550	467.107	575.437
RAMONA	C	CASTELLANOS	2	195.148	214.860	245.811	330.941	448.170	521.516	673.890	877.716	1.009.629	1.520.538	1.945.154	2.424.803
SAGUIER	C	CASTELLANOS	2	89.874	97.952	113.819	146.301	195.381	227.047	293.289	375.621	437.496	664.614	845.128	1.011.577
SAN ANTONIO	C	CASTELLANOS	2	73.820	80.205	99.246	121.643	165.255	195.734	248.008	326.420	383.491	560.496	703.730	868.672

MUNICIPALIDAD O COMUNA	DEPARTAMENTO	NODO	2.001	2.002	2.003	2.004	2.005	2.006	2.007	2.008	2.009	2.010	2.011	2.012	
			Cont. A.P.I.	Cont. A.P.I.	Cont. A.P.I.	Cont. A.P.I.	Cont. A.P.I.	Cont. A.P.I.	Cont. A.P.I.	Cont. A.P.I.	Cont. A.P.I.	Cont. A.P.I.	Cont. A.P.I.	Cont. A.P.I.	
			Pesos	Pesos	Pesos	Pesos	Pesos	Pesos	Pesos	Pesos	Pesos	Pesos	Pesos	Pesos	
SANTA CLARA DE SAGUIER	C	CASTELLANOS	2	283.572	291.829	344.331	447.778	571.704	667.723	863.026	1.112.122	1.285.666	1.943.040	2.431.128	2.918.160
SAN VICENTE	C	CASTELLANOS	2	610.901	670.265	780.150	1.025.484	1.318.412	1.593.233	2.031.646	2.666.673	3.067.075	4.601.183	5.908.443	7.430.984
SUSANA	C	CASTELLANOS	2	157.651	172.736	197.519	260.714	324.829	396.361	511.481	667.598	769.604	1.211.366	1.501.654	1.831.848
TACURAL	C	CASTELLANOS	2	150.076	157.383	180.735	250.157	345.014	413.716	536.894	710.845	836.991	1.252.467	1.609.110	1.980.018
TACURALES	C	CASTELLANOS	2	79.119	84.846	101.547	124.911	162.036	191.561	244.644	339.520	383.256	578.392	732.596	893.744
VILA	C	CASTELLANOS	2	185.812	206.248	235.809	300.383	379.147	438.860	571.657	750.560	894.828	1.318.917	1.707.279	2.075.130
VILLA SAN JOSE	C	CASTELLANOS	2	72.761	80.387	93.486	133.136	176.506	210.727	263.873	362.673	416.437	600.713	778.762	939.487
VIRGINIA	C	CASTELLANOS	2	53.797	58.594	65.252	89.820	120.039	142.812	193.962	258.207	302.428	447.450	573.915	711.095
ZENON PEREYRA	C	CASTELLANOS	2	267.154	287.944	346.789	448.340	541.052	627.548	813.985	1.023.019	1.174.478	1.821.833	2.253.169	2.817.503
ESTEBAN RAMS	C	NUEVE DE JULIO	2	64.447	71.405	92.146	98.434	121.293	137.220	180.137	243.233	276.107	417.970	532.943	638.664
GATO COLORADO	C	NUEVE DE JULIO	2	109.783	122.573	134.101	188.517	248.508	301.022	407.661	547.233	645.001	964.749	1.238.835	1.511.817
JUAN DE GARAY	C	NUEVE DE JULIO	2	31.226	35.001	38.239	52.708	68.552	81.127	107.866	145.317	185.030	278.447	358.005	444.477
LOGROÑO	C	NUEVE DE JULIO	2	100.389	106.928	119.408	165.433	296.580	362.716	350.175	473.695	505.173	759.623	951.413	1.141.951
GREGORIA P. DE DENIS	C	NUEVE DE JULIO	2	181.749	209.721	236.446	275.950	346.491	394.652	527.802	718.508	824.999	1.228.461	1.595.517	1.971.492
MONTEFIORE	C	NUEVE DE JULIO	2	55.874	63.404	69.805	94.146	116.965	134.970	178.390	235.865	271.006	420.190	526.741	638.968
POZO BORRADO	C	NUEVE DE JULIO	2	152.791	169.947	191.341	249.076	314.565	381.763	497.454	657.413	736.256	1.120.471	1.455.964	1.756.886
SAN BERNARDO - 9 DE JULIO	C	NUEVE DE JULIO	2	96.803	109.378	116.971	157.341	202.716	227.517	297.825	389.585	440.289	678.014	872.105	1.050.300
SANTA MARGARITA	C	NUEVE DE JULIO	2	108.244	121.338	140.810	196.261	254.915	320.981	439.867	573.740	673.308	1.015.928	1.321.282	1.610.380
VILLA MINETTI	C	NUEVE DE JULIO	2	378.889	433.739	485.711	661.137	865.156	1.081.043	1.381.131	1.854.073	2.111.923	3.178.260	4.165.407	5.124.276
AGUARA	C	SAN CRISTOBAL	2	87.809	96.021	103.841	140.222	172.180	202.862	259.175	335.576	388.354	609.715	788.457	948.973
AMBROSETTI	C	SAN CRISTOBAL	2	162.114	180.144	199.959	250.089	304.219	352.846	467.246	612.451	691.677	1.094.784	1.373.514	1.704.469
ARRUFO	C	SAN CRISTOBAL	2	229.531	254.346	299.210	397.144	492.635	582.648	753.966	983.472	1.117.532	1.718.440	2.145.291	2.606.302
CAPIVARA	C	SAN CRISTOBAL	2	74.677	79.651	85.865	114.033	138.985	162.896	207.117	278.117	310.429	481.482	607.569	758.429
COLONIA ANA	C	SAN CRISTOBAL	2	63.744	71.995	78.769	98.859	184.430	199.857	182.513	243.279	277.536	438.462	553.573	667.823
COLONIA BOSSI	C	SAN CRISTOBAL	2	64.323	71.068	78.930	109.233	170.193	207.981	228.652	301.991	340.037	510.247	645.700	812.296
COLONIA DOS ROSAS	C	SAN CRISTOBAL	2	45.941	51.072	55.284	72.628	135.829	174.042	150.075	201.366	235.054	356.642	453.039	554.687
COLONIA ROSA	C	SAN CRISTOBAL	2	133.155	148.481	166.367	231.482	277.512	325.927	451.520	583.387	648.940	997.528	1.255.152	1.560.504
CONSTANZA	C	SAN CRISTOBAL	2	63.933	71.099	77.578	100.059	141.752	159.407	180.671	240.219	277.554	428.449	545.949	661.975
CURUPAYTI	C	SAN CRISTOBAL	2	82.228	91.712	100.443	124.304	352.086	422.567	211.487	280.627	313.910	490.951	624.550	745.335
HERSILIA	C	SAN CRISTOBAL	2	317.915	348.897	399.683	498.843	613.112	715.740	924.387	1.221.765	1.399.413	2.135.416	2.691.369	3.285.643
HUANQUEROS	C	SAN CRISTOBAL	2	107.700	123.854	144.528	188.128	234.026	269.638	349.273	450.546	513.579	793.700	980.452	1.215.202
LA CABRAL	C	SAN CRISTOBAL	2	47.123	53.727	58.653	74.925	96.034	110.751	147.918	199.589	227.520	345.181	438.847	538.578
LA CLARA	C	SAN CRISTOBAL	2	38.263	43.189	47.566	66.709	111.762	130.649	129.869	174.037	206.258	304.442	393.020	483.373
LA LUCILA	C	SAN CRISTOBAL	2	51.236	56.297	62.511	86.799	113.804	139.218	182.957	244.640	281.875	435.754	545.950	676.349
LA RUBIA	C	SAN CRISTOBAL	2	83.782	92.191	101.376	135.594	161.646	184.846	242.095	315.463	362.066	548.673	696.205	851.840
LAS AVISPAS	C	SAN CRISTOBAL	2	47.156	52.587	56.807	77.030	93.564	108.769	144.508	193.704	228.304	339.530	435.466	529.837
LAS PALMERAS	C	SAN CRISTOBAL	2	76.485	85.101	89.388	130.128	170.714	200.998	267.040	354.606	411.374	619.817	793.116	966.298
MOISES VILLE	C	SAN CRISTOBAL	2	231.868	252.715	286.928	389.142	485.384	565.658	755.025	988.239	1.145.980	1.694.912	2.155.535	2.617.255
MONIGOTES	C	SAN CRISTOBAL	2	66.141	71.765	80.340	107.259	138.685	159.838	216.827	290.944	333.543	515.253	647.182	788.434
MONTE OSCURIDAD	C	SAN CRISTOBAL	2	109.491	121.792	141.617	181.180	223.881	262.353	333.478	431.844	471.916	731.596	921.479	1.122.758
ÑANDUCITA	C	SAN CRISTOBAL	2	47.208	53.593	59.056	80.531	120.928	149.496	162.381	222.149	256.318	385.686	502.208	613.692
PALACIOS	C	SAN CRISTOBAL	2	77.158	83.101	92.504	128.176	168.557	195.338	260.128	346.838	400.795	623.597	758.575	916.925
PORTUGALETTE	C	SAN CRISTOBAL	2	59.360	65.425	69.688	86.266	101.427	115.036	145.639	194.158	214.314	338.108	424.988	515.746

MUNICIPALIDAD O COMUNA	DEPARTAMENTO	NODO	2.001	2.002	2.003	2.004	2.005	2.006	2.007	2.008	2.009	2.010	2.011	2.012	
			Cont. A.P.I.	Cont. A.P.I.	Cont. A.P.I.	Cont. A.P.I.	Cont. A.P.I.	Cont. A.P.I.	Cont. A.P.I.	Cont. A.P.I.	Cont. A.P.I.	Cont. A.P.I.	Cont. A.P.I.	Cont. A.P.I.	
			Pesos	Pesos	Pesos	Pesos	Pesos	Pesos	Pesos	Pesos	Pesos	Pesos	Pesos	Pesos	
SAN GUILLERMO	C	SAN CRISTOBAL	2	591.237	659.015	797.457	1.082.767	1.425.815	1.777.273	2.317.247	3.004.404	3.460.333	5.115.789	6.557.638	8.367.855
SANTURCE	C	SAN CRISTOBAL	2	33.098	36.999	41.673	57.300	76.753	88.872	121.228	163.967	186.895	278.303	359.939	438.217
SOLEDAD	C	SAN CRISTOBAL	2	212.240	233.484	256.386	298.997	358.470	411.265	514.000	680.335	781.377	1.251.688	1.558.612	1.888.720
SUARDI	C	SAN CRISTOBAL	2	558.608	606.212	724.428	965.352	1.256.939	1.533.845	2.000.852	2.628.919	3.063.674	4.574.867	5.807.393	7.365.810
VILLA SARALEGUI	C	SAN CRISTOBAL	2	121.738	130.585	148.011	195.143	240.581	293.689	371.795	481.807	544.430	885.248	1.117.065	1.356.137
VILLA TRINIDAD	C	SAN CRISTOBAL	2	304.048	338.927	404.674	558.297	725.193	900.560	1.154.382	1.538.300	1.712.675	2.642.927	3.477.295	4.307.747
CASTELAR	C	SAN MARTIN	2	109.671	121.287	137.360	180.647	231.415	268.174	342.993	455.811	522.907	803.077	991.722	1.262.670
CRISPI	C	SAN MARTIN	2	105.462	118.639	136.115	169.172	196.801	226.097	311.066	403.105	441.506	690.286	886.554	1.045.967
LAS PETACAS	C	SAN MARTIN	2	168.070	185.192	212.960	272.427	349.256	406.956	531.298	675.699	761.862	1.166.774	1.463.326	1.796.534
SAN MARTIN DE LAS ESCOBAS	C	SAN MARTIN	2	308.304	325.634	384.299	511.867	648.023	759.025	982.449	1.268.370	1.477.511	2.218.357	2.800.498	3.601.211
TRAILL	C	SAN MARTIN	2	57.160	63.310	70.919	92.427	110.075	143.529	177.250	221.166	245.800	390.763	456.485	551.706
TOTAL NODO 2				29.816.203	32.688.017	37.912.958	50.389.085	64.884.170	78.570.133	101.063.397	131.922.309	152.921.102	229.354.145	291.838.749	360.521.447
SANTA FE	M	LA CAPITAL	3	34.641.848	37.275.470	42.508.620	55.725.786	69.897.693	81.353.938	109.194.030	141.192.228	164.860.979	249.795.772	323.426.373	400.807.514
LAGUNA PAIVA	M	LA CAPITAL	3	1.181.996	1.305.924	1.451.456	2.049.747	2.627.783	3.143.634	4.264.827	5.603.597	6.600.028	9.794.017	12.633.612	15.800.366
SANTO TOME	M	LA CAPITAL	3	4.149.818	4.491.970	5.357.848	7.221.240	9.157.456	10.951.220	14.062.475	18.332.241	21.151.701	32.027.590	42.205.597	52.802.664
RECREO	M	LA CAPITAL	3	922.387	1.050.866	1.202.979	1.622.463	2.824.442	3.475.771	4.574.736	5.895.448	6.998.951	10.561.948	13.564.674	17.900.864
ESPERANZA	M	LAS COLONIAS	3	3.336.951	3.649.438	4.164.220	5.372.312	7.004.286	8.842.994	11.037.031	14.129.998	16.316.879	23.709.939	29.444.072	36.494.099
SAN CARLOS CENTRO	M	LAS COLONIAS	3	1.450.236	1.550.939	1.780.682	2.437.864	3.108.433	3.743.467	5.137.994	6.869.103	7.738.356	11.085.810	14.331.601	17.896.955
SAN JAVIER	M	SAN JAVIER	3	1.175.902	1.310.912	1.477.426	2.097.461	2.756.235	3.337.750	4.507.884	5.975.805	7.005.374	10.470.308	13.640.199	17.014.515
CORONDA	M	SAN JERONIMO	3	1.423.508	1.554.669	1.762.396	2.484.621	3.198.803	3.908.696	5.177.573	6.795.241	7.954.604	11.799.153	15.140.326	18.949.597
GALVEZ	M	SAN JERONIMO	3	2.073.128	2.244.445	2.548.203	3.437.252	4.197.798	5.405.637	6.870.622	8.927.743	10.442.795	15.602.883	19.778.347	24.454.457
SAN JUSTO	M	SAN JUSTO	3	2.064.879	2.217.924	2.540.797	3.379.984	4.299.597	5.235.340	6.810.584	8.823.164	10.107.940	15.160.545	19.402.057	23.890.947
CAYASTA	C	GARAY	3	270.454	300.348	340.513	466.719	611.787	758.577	999.512	1.357.306	1.582.116	2.397.958	3.069.215	3.813.574
HELVECIA	C	GARAY	3	500.246	533.270	601.881	892.583	1.234.091	1.522.524	2.036.616	2.731.151	3.256.048	4.871.197	6.246.193	7.773.315
SANTA ROSA	C	GARAY	3	329.135	370.565	419.387	637.831	859.730	1.088.809	1.470.050	1.959.542	2.302.104	3.394.778	4.480.472	5.587.321
COLONIA MASCIAS	C	GARAY	3	129.680	150.019	161.038	191.203	212.130	249.275	359.602	478.304	568.010	860.371	1.105.826	1.362.280
SALADERO CABAL	C	GARAY	3	91.964	117.567	127.781	140.113	173.403	216.021	295.258	402.204	474.753	703.662	905.662	1.133.833
ARROYO AGUIAR	C	LA CAPITAL	3	125.211	138.696	157.094	219.326	282.631	331.952	431.558	574.847	689.880	1.035.833	1.324.289	1.639.485
CABAL	C	LA CAPITAL	3	44.132	49.153	54.028	101.183	97.223	113.816	147.927	196.277	231.329	348.894	446.208	540.817
CANDIOTTI	C	LA CAPITAL	3	90.089	100.456	112.004	160.907	244.458	310.367	350.155	466.197	564.740	839.680	1.087.164	1.378.930
EMILIA	C	LA CAPITAL	3	101.156	110.875	131.550	184.658	245.932	309.264	406.627	531.885	630.313	935.392	1.212.441	1.501.768
LLAMBI CAMPBELL	C	LA CAPITAL	3	259.807	286.258	339.684	462.762	550.678	624.516	876.999	1.134.640	1.318.019	2.015.253	2.584.461	3.309.412
MONTE VERA	C	LA CAPITAL	3	466.232	524.943	585.830	854.514	1.158.154	1.417.596	1.919.292	2.517.703	3.067.508	4.458.770	5.831.777	7.423.160
NELSON	C	LA CAPITAL	3	408.105	455.075	518.358	646.865	695.052	810.335	1.236.538	1.675.124	1.952.789	2.998.697	3.794.468	4.732.485
SAN PEDRO	C	LA CAPITAL	3	57.356	63.721	70.116	102.693	135.527	165.009	220.508	295.530	365.508	532.237	689.302	866.670
SAUCE VIEJO	C	LA CAPITAL	3	541.143	615.420	696.563	1.043.142	1.346.344	1.783.602	2.359.329	3.094.667	3.629.206	5.475.910	6.946.651	8.754.172
ARROYO LEYES	C	LA CAPITAL	3	164.847	178.700	206.149	291.609	427.441	541.347	702.270	926.365	1.136.061	1.680.289	2.104.089	2.659.834
SAN JOSE DEL RINCON	C	LA CAPITAL	3	500.146	586.337	678.945	1.026.495	1.393.792	1.778.273	2.579.163	3.226.407	3.838.057	6.163.667	7.909.004	10.069.131
CAVOUR	C	LAS COLONIAS	3	53.535	56.095	63.854	89.614	123.428	148.887	191.034	255.944	292.402	436.831	567.176	682.926
COLONIA SAN JOSE	C	LAS COLONIAS	3	57.201	63.885	70.092	95.487	123.193	139.142	193.431	256.287	307.396	454.645	571.302	704.316
CULULU	C	LAS COLONIAS	3	72.860	81.939	91.129	115.907	145.324	170.629	218.507	291.626	328.888	520.405	646.730	789.469
ELISA	C	LAS COLONIAS	3	165.577	183.372	213.423	297.539	392.873	471.860	610.692	822.946	938.672	1.416.085	1.765.422	2.150.853

MUNICIPALIDAD O COMUNA	DEPARTAMENTO	NODO	2.001	2.002	2.003	2.004	2.005	2.006	2.007	2.008	2.009	2.010	2.011	2.012	
			Cont. A.P.I.	Cont. A.P.I.	Cont. A.P.I.	Cont. A.P.I.	Cont. A.P.I.	Cont. A.P.I.	Cont. A.P.I.	Cont. A.P.I.	Cont. A.P.I.	Cont. A.P.I.	Cont. A.P.I.	Cont. A.P.I.	
			Pesos	Pesos	Pesos	Pesos	Pesos	Pesos	Pesos	Pesos	Pesos	Pesos	Pesos	Pesos	
EMPALME SAN CARLOS	C	LAS COLONIAS	3	57.120	64.935	70.756	98.041	127.585	155.994	207.600	280.786	327.209	494.138	619.925	771.978
FELICIA	C	LAS COLONIAS	3	232.867	250.311	294.847	404.979	543.756	638.347	818.254	1.070.509	1.245.461	1.820.967	2.335.963	2.990.827
FRANCK	C	LAS COLONIAS	3	458.587	477.653	553.598	770.393	1.009.614	1.262.249	1.631.287	2.099.388	2.502.749	3.717.069	4.757.456	5.995.412
GRUTLY	C	LAS COLONIAS	3	130.666	140.502	157.656	208.835	259.403	305.051	392.351	511.718	572.848	885.585	1.118.727	1.402.073
HIPATIA	C	LAS COLONIAS	3	62.045	69.487	78.396	115.925	156.686	189.220	251.741	334.921	402.497	609.571	773.338	962.857
HUMBOLT	C	LAS COLONIAS	3	472.997	514.742	606.463	795.135	1.020.189	1.232.989	1.548.702	2.059.288	2.382.303	3.653.170	4.637.267	5.838.951
ITUZAINGO	C	LAS COLONIAS	3	45.693	51.901	55.292	69.595	84.563	96.371	127.968	172.425	192.212	295.815	382.564	453.281
JACINTO L. ARAUZ	C	LAS COLONIAS	3	41.979	46.663	51.454	70.645	89.958	107.225	143.842	192.833	226.908	337.793	441.101	537.832
LA PELADA	C	LAS COLONIAS	3	173.738	192.138	220.904	290.591	351.107	409.831	517.343	675.238	771.476	1.259.624	1.576.481	1.908.630
LAS TUNAS	C	LAS COLONIAS	3	70.410	76.959	84.672	118.764	152.922	178.805	239.065	317.643	370.936	561.335	711.704	884.215
MARIA LUISA	C	LAS COLONIAS	3	80.838	87.164	98.026	139.959	175.188	217.091	285.845	379.672	441.307	655.113	862.080	1.036.249
MATILDE	C	LAS COLONIAS	3	115.796	126.770	146.751	203.596	262.859	323.044	415.451	541.401	615.618	915.456	1.180.536	1.419.831
NUEVO TORINO	C	LAS COLONIAS	3	106.735	118.826	136.111	172.425	205.001	237.051	321.215	419.969	487.441	739.005	926.217	1.117.921
PILAR	C	LAS COLONIAS	3	417.889	454.754	537.375	729.718	936.674	1.130.409	1.459.091	1.919.007	2.251.621	3.385.937	4.345.150	5.338.997
PROGRESO	C	LAS COLONIAS	3	221.798	243.579	301.995	405.016	516.979	611.521	772.745	1.002.879	1.195.503	1.782.015	2.248.121	2.774.999
PROVIDENCIA	C	LAS COLONIAS	3	100.605	113.681	124.937	179.863	222.967	261.347	334.135	444.289	520.432	787.745	973.347	1.194.420
PUJATO NORTE	C	LAS COLONIAS	3	38.187	42.798	49.553	65.662	84.460	100.777	135.364	181.181	212.905	319.833	411.739	508.013
RIVADAVIA	C	LAS COLONIAS	3	52.548	57.692	63.241	84.899	110.778	129.453	175.095	231.688	266.000	398.110	505.469	608.144
SA PEREYRA	C	LAS COLONIAS	3	173.548	191.142	220.956	294.173	376.312	446.964	587.876	784.587	896.445	1.380.316	1.726.989	2.086.337
SAN AGUSTIN	C	LAS COLONIAS	3	114.385	122.748	138.222	180.076	233.256	270.887	366.646	488.126	550.745	831.841	1.048.344	1.282.386
SAN CARLOS NORTE	C	LAS COLONIAS	3	101.429	111.959	128.926	171.520	218.774	257.654	338.263	451.454	524.755	789.993	1.015.016	1.280.779
SAN CARLOS SUR	C	LAS COLONIAS	3	202.053	219.490	254.854	330.723	421.683	515.313	653.555	858.083	978.128	1.539.076	1.871.598	2.323.443
SAN GERONIMO DEL SAUCE	C	LAS COLONIAS	3	106.224	118.960	131.111	169.986	216.330	257.461	337.593	448.659	516.846	770.822	992.747	1.209.459
SAN GERONIMO NORTE	C	LAS COLONIAS	3	621.199	669.758	776.946	1.047.179	1.320.837	1.606.888	2.034.786	2.686.278	3.108.394	4.600.544	5.867.382	7.197.434
SAN MARIANO	C	LAS COLONIAS	3	82.396	91.155	100.566	127.794	151.666	171.185	217.601	289.192	322.561	513.532	644.440	781.532
SANTA CLARA DE BUENA VISTA	C	LAS COLONIAS	3	345.386	378.490	463.743	566.850	713.883	858.537	1.068.115	1.399.102	1.572.401	2.431.290	3.100.686	3.832.956
SANTA MARIA CENTRO	C	LAS COLONIAS	3	48.840	53.803	59.216	80.237	100.963	117.377	152.907	202.320	232.515	355.373	448.617	549.650
SANTA MARIA NORTE	C	LAS COLONIAS	3	54.507	59.647	67.177	88.778	115.720	135.642	175.427	230.827	267.093	399.988	516.927	627.105
SANTO DOMINGO	C	LAS COLONIAS	3	170.829	187.938	235.307	323.773	418.093	507.202	629.358	846.243	957.428	1.424.041	1.817.886	2.251.926
SARMIENTO	C	LAS COLONIAS	3	184.372	199.490	227.636	304.065	391.905	464.431	597.882	793.518	901.323	1.347.688	1.765.443	2.172.769
SOUTOMAYOR	C	LAS COLONIAS	3	56.126	61.615	67.057	86.704	107.994	123.101	162.485	210.442	239.307	369.823	468.070	568.500
CACIQUE ARIACAIQUIN	C	SAN JAVIER	3	51.562	57.278	63.702	86.729	115.337	135.343	185.281	247.177	287.707	435.269	552.343	686.009
LA BRAVA	C	SAN JAVIER	3	73.896	83.516	91.568	118.401	149.613	175.695	231.626	313.758	371.118	545.259	707.668	861.705
AROCENA	C	SAN JERONIMO	3	172.410	186.281	207.013	295.794	381.586	465.435	627.890	820.418	952.844	1.419.411	1.801.116	2.221.921
BARRANCAS	C	SAN JERONIMO	3	444.444	489.675	558.756	766.077	967.382	1.149.496	1.499.414	2.027.618	2.290.707	3.410.637	4.295.434	5.279.358
CAMPO PIAGGIO	C	SAN JERONIMO	3	50.341	55.219	60.865	80.786	97.682	114.906	145.833	194.070	220.259	343.319	426.027	523.877
CASALEGNO	C	SAN JERONIMO	3	62.907	70.003	77.524	101.240	123.156	143.965	190.149	251.884	286.765	440.106	556.464	686.431
DESVIO ARIJON	C	SAN JERONIMO	3	174.147	189.652	212.608	328.708	442.733	551.757	741.166	988.101	1.160.122	1.737.714	2.208.939	2.760.750
ESTACION DIAZ	C	SAN JERONIMO	3	180.999	199.680	229.367	312.822	395.902	458.739	587.781	785.456	911.260	1.350.488	1.708.987	2.107.504
ESTACION IRIGOYEN	C	SAN JERONIMO	3	216.205	240.401	269.077	348.415	428.841	497.802	628.001	840.029	958.854	1.495.646	1.831.530	2.268.317
GABOTO	C	SAN JERONIMO	3	190.184	214.760	233.825	329.664	428.219	514.435	699.070	924.835	1.086.774	1.632.632	2.081.367	2.608.461
GESSLER	C	SAN JERONIMO	3	122.670	137.453	156.904	206.259	260.113	297.720	390.831	520.547	591.956	894.101	1.122.571	1.388.128
IRIGOYEN	C	SAN JERONIMO	3	116.366	129.914	147.305	195.653	244.094	287.436	370.743	492.946	559.058	862.306	1.123.220	1.380.248

MUNICIPALIDAD O COMUNA	DEPARTAMENTO	NODO	2.001	2.002	2.003	2.004	2.005	2.006	2.007	2.008	2.009	2.010	2.011	2.012	
			Cont. A.P.I.	Cont. A.P.I.	Cont. A.P.I.	Cont. A.P.I.	Cont. A.P.I.	Cont. A.P.I.	Cont. A.P.I.	Cont. A.P.I.	Cont. A.P.I.	Cont. A.P.I.	Cont. A.P.I.	Cont. A.P.I.	
			Pesos	Pesos	Pesos	Pesos	Pesos	Pesos	Pesos	Pesos	Pesos	Pesos	Pesos	Pesos	
LARRECHEA	C	SAN JERONIMO	3	81.254	89.931	100.810	145.675	188.890	227.802	300.858	392.945	455.467	677.430	853.291	1.046.856
LOMA ALTA	C	SAN JERONIMO	3	60.565	64.208	72.460	98.961	139.951	185.319	190.771	251.758	291.317	445.017	557.714	686.408
LOPEZ	C	SAN JERONIMO	3	181.030	203.615	231.201	298.501	344.835	391.414	580.211	752.937	858.876	1.290.499	1.649.016	2.099.859
MACIEL	C	SAN JERONIMO	3	454.650	510.572	578.651	754.264	952.681	1.130.715	1.467.835	1.962.364	2.349.701	3.479.804	4.390.586	5.502.515
MONJE	C	SAN JERONIMO	3	222.990	245.982	283.241	385.461	489.041	581.885	753.014	1.015.867	1.166.942	1.750.593	2.175.455	2.646.414
SAN EUGENIO	C	SAN JERONIMO	3	41.480	46.107	50.679	67.989	85.611	102.744	136.485	179.725	206.669	311.778	399.346	488.953
SAN FABIAN	C	SAN JERONIMO	3	102.522	113.401	127.099	174.350	213.729	252.849	326.331	428.447	495.922	763.778	968.015	1.230.266
ANGELONI	C	SAN JUSTO	3	90.813	95.165	108.454	142.331	166.513	192.570	239.235	315.554	359.315	581.915	697.368	879.342
CAYASTACITO	C	SAN JUSTO	3	71.313	75.384	83.154	113.539	147.239	169.733	225.670	302.094	344.879	520.969	671.982	829.813
CRESPO	C	SAN JUSTO	3	400.935	449.398	523.416	733.727	814.577	976.133	1.557.251	2.077.517	2.422.875	3.615.231	4.621.880	5.738.906
ESCALADA	C	SAN JUSTO	3	177.261	197.459	228.777	308.123	390.634	474.467	615.068	825.031	947.188	1.431.841	1.792.565	2.244.014
ESTHER	C	SAN JUSTO	3	35.017	39.539	42.345	60.921	78.870	93.449	124.632	168.192	196.894	294.103	376.410	463.476
LA CAMILA	C	SAN JUSTO	3	44.808	49.387	55.181	76.812	97.816	120.396	155.735	212.422	247.072	365.739	472.868	580.094
LA CRIOLLA	C	SAN JUSTO	3	206.789	225.442	254.104	346.528	376.426	433.512	676.326	911.604	1.041.130	1.595.886	2.035.680	2.536.524
LA PENCA Y CARAGUATA	C	SAN JUSTO	3	93.392	101.508	112.054	139.639	165.585	188.733	241.923	313.105	356.018	543.965	695.063	851.796
NARE	C	SAN JUSTO	3	75.558	84.758	92.474	122.173	142.208	167.207	227.317	302.390	351.113	534.152	678.048	830.418
PEDRO GOMEZ CELLO	C	SAN JUSTO	3	112.094	126.749	140.047	166.332	202.651	231.280	310.127	409.050	449.438	681.883	862.365	1.061.824
RAMAYON	C	SAN JUSTO	3	119.588	129.539	143.541	182.482	216.136	252.330	307.008	401.243	446.998	707.571	887.200	1.084.462
SAN BERNARDO - SAN JUSTO	C	SAN JUSTO	3	42.476	47.760	51.982	69.580	85.449	98.759	130.037	173.889	195.545	300.694	384.480	472.391
SAN MARTIN NORTE	C	SAN JUSTO	3	72.243	76.770	83.982	126.057	162.074	193.408	259.952	340.312	398.288	607.517	781.216	963.422
SILVA	C	SAN JUSTO	3	89.090	93.542	100.804	129.111	153.531	177.667	221.838	291.863	335.892	531.849	659.855	819.965
VERA Y PINTADO	C	SAN JUSTO	3	123.596	132.020	148.330	210.950	267.332	321.140	406.751	543.703	635.539	947.268	1.203.232	1.515.466
VIDELA	C	SAN JUSTO	3	252.770	274.287	312.534	402.961	500.570	610.659	758.721	1.000.636	1.112.567	1.711.711	2.160.914	2.609.129
COLONIA DOLORES	C	SAN JUSTO	3	50.223	58.255	63.663	91.712	122.719	153.660	207.041	281.468	334.782	491.226	639.709	793.457
TOTAL NODO 3				67.049.906	72.800.607	83.235.286	111.064.501	141.163.550	168.190.225	223.060.332	290.524.139	338.382.623	509.670.434	655.975.964	815.543.112
ARMSTRONG	M	BELGRANO	4	1.578.835	1.746.486	2.153.279	2.856.100	3.674.708	4.354.210	5.731.591	7.429.898	8.434.584	12.772.763	16.660.743	20.360.250
LAS ROSAS	M	BELGRANO	4	1.862.921	2.007.867	2.371.501	3.163.894	3.984.068	4.728.203	6.094.762	7.827.317	9.026.412	13.695.727	17.802.993	21.873.649
LAS PAREJAS	M	BELGRANO	4	1.596.741	1.756.180	2.052.032	2.777.109	3.550.232	4.330.107	5.618.013	7.231.314	8.404.884	12.720.822	16.445.262	19.804.435
CASILDA	M	CASEROS	4	3.441.849	3.702.383	4.366.813	5.668.693	6.798.338	8.110.931	10.309.906	13.218.219	15.547.692	23.447.030	28.893.256	35.411.722
VILLA CONSTITUCION	M	CONSTITUCION	4	4.543.314	4.571.427	5.536.728	7.296.506	9.202.023	11.132.461	14.086.728	17.393.293	19.869.909	30.060.122	37.569.848	45.357.813
CAÑADA DE GOMEZ	M	IRIONDO	4	3.428.314	3.658.918	4.338.644	5.626.033	6.858.934	8.227.564	10.376.036	13.544.255	15.813.864	23.773.564	29.519.553	35.787.006
TOTORAS	M	IRIONDO	4	1.436.866	1.563.413	1.810.555	2.474.180	3.135.066	3.858.789	5.020.750	6.430.120	7.598.730	11.342.355	14.388.035	17.784.183
ROSARIO	M	ROSARIO	4	99.602.620	107.831.294	123.620.996	163.479.286	208.023.765	248.422.908	321.008.789	427.429.247	499.135.148	743.676.431	947.898.405	1.158.001.527
ARROYO SECO	M	ROSARIO	4	2.094.059	2.428.701	2.828.408	3.626.600	4.565.852	5.574.070	7.365.861	9.594.220	11.510.193	17.311.974	21.849.925	26.349.659
GRANADERO BAIGORRIA	M	ROSARIO	4	2.314.559	2.537.574	2.940.267	4.064.454	5.446.429	6.748.603	8.787.977	11.439.729	13.631.161	21.234.721	27.379.522	33.973.270
PEREZ	M	ROSARIO	4	1.779.026	1.978.315	2.258.260	3.098.525	3.880.840	4.759.604	6.567.408	8.553.635	10.138.721	15.078.208	19.079.907	23.540.906
VILLA GDOR. GALVEZ	M	ROSARIO	4	4.243.927	4.849.608	5.500.588	7.308.138	9.010.742	11.053.848	15.233.688	19.781.655	23.809.904	36.346.680	45.458.278	56.132.024
FUNES	M	ROSARIO	4	1.909.283	2.142.058	2.493.818	3.410.000	4.483.405	5.677.504	7.728.839	10.260.627	13.087.172	19.799.590	25.928.617	32.097.386
CAPITAN BERMUDEZ	M	SAN LORENZO	4	2.425.739	2.630.175	3.032.585	4.007.190	5.011.690	5.928.459	7.928.895	10.092.049	6.731.924	10.065.575	12.850.148	15.755.498
CARCARAÑA	M	SAN LORENZO	4	1.828.592	2.019.518	2.287.063	3.042.258	3.826.553	4.513.419	6.206.001	8.145.872	11.824.591	17.713.296	22.801.233	28.073.028
FRAY LUIS BELTRAN	M	SAN LORENZO	4	1.332.250	1.498.287	1.699.817	2.322.247	3.064.606	3.720.817	4.999.946	6.601.535	9.902.179	15.232.402	19.006.850	22.580.604
SAN LORENZO	M	SAN LORENZO	4	4.105.175	4.506.639	5.181.139	7.227.514	9.079.216	10.610.632	13.764.250	17.535.228	7.713.170	11.575.044	14.841.575	18.657.915

MUNICIPALIDAD O COMUNA	DEPARTAMENTO	NODO	2.001	2.002	2.003	2.004	2.005	2.006	2.007	2.008	2.009	2.010	2.011	2.012	
			Cont. A.P.I.	Cont. A.P.I.	Cont. A.P.I.	Cont. A.P.I.	Cont. A.P.I.	Cont. A.P.I.	Cont. A.P.I.	Cont. A.P.I.	Cont. A.P.I.	Cont. A.P.I.	Cont. A.P.I.	Cont. A.P.I.	
			Pesos	Pesos	Pesos	Pesos	Pesos	Pesos	Pesos	Pesos	Pesos	Pesos	Pesos	Pesos	
ROLDAN	M	SAN LORENZO	4	1.560.914	1.741.678	1.930.168	2.593.932	3.313.188	4.103.112	5.716.608	7.329.280	20.550.607	34.558.605	43.954.964	55.814.646
PUERTO GENERAL SAN MARTIN	M	SAN LORENZO	4	1.865.303	2.094.514	2.392.354	3.479.036	4.642.698	5.487.096	7.709.118	9.841.560	8.482.902	12.985.750	16.937.047	21.473.803
EL TREBOL	M	SAN MARTIN	4	1.487.534	1.622.018	1.854.285	2.597.706	3.387.253	4.006.595	5.253.225	6.780.209	11.392.580	19.195.768	25.584.894	30.964.850
BOUQUET	C	BELGRANO	4	274.401	309.234	351.950	459.041	535.537	625.137	735.066	921.616	7.948.683	11.818.225	15.166.743	18.704.412
MONTES DE OCA	C	BELGRANO	4	433.822	489.804	557.492	729.517	888.104	1.007.664	1.251.727	1.564.408	1.046.257	1.703.738	2.056.263	2.572.988
TORTUGAS	C	BELGRANO	4	351.029	378.964	437.122	569.531	679.422	796.153	969.513	1.225.363	1.744.718	2.693.295	3.463.480	4.222.549
AREQUITO	C	CASEROS	4	890.417	991.686	1.234.646	1.459.208	1.762.126	2.041.430	2.580.630	3.245.756	1.392.310	2.320.950	2.768.935	3.444.798
ARTEAGA	C	CASEROS	4	445.452	518.622	607.124	762.715	940.373	1.082.319	1.314.596	1.678.499	3.673.189	5.841.703	7.285.606	8.847.872
BIGAND - CASEROS	C	CASEROS	4	624.242	690.401	829.382	1.065.523	1.320.385	1.552.296	1.931.147	2.491.517	1.911.885	2.979.672	3.692.516	4.515.338
CHABAS	C	CASEROS	4	891.311	994.007	1.253.861	1.543.225	1.653.371	1.913.902	2.676.438	3.350.913	2.891.122	4.477.685	5.500.247	6.867.026
LOS MOLINOS	C	CASEROS	4	274.732	309.254	372.477	481.200	548.713	601.011	844.539	1.085.531	3.984.489	6.229.292	8.006.644	9.652.037
SANDFORD	C	CASEROS	4	276.257	307.983	370.517	460.520	538.209	612.316	772.423	983.431	1.242.465	1.907.025	2.547.402	3.000.037
SAN JOSE DE LA ESQUINA	C	CASEROS	4	819.793	886.923	1.068.577	1.379.762	1.713.231	2.071.402	2.550.806	3.283.359	1.122.994	1.778.620	2.194.646	2.724.673
VILLADA	C	CASEROS	4	201.042	219.056	253.461	312.136	370.091	416.108	529.237	689.679	3.803.749	5.814.781	7.230.801	9.039.962
ALCORTA	C	CONSTITUCION	4	947.786	1.033.977	1.211.712	1.547.858	1.838.134	2.213.747	2.774.207	3.504.287	778.587	1.268.121	1.595.544	1.889.772
CAÑADA RICA	C	CONSTITUCION	4	143.808	155.458	174.519	222.279	407.905	515.985	381.180	486.795	3.932.853	6.112.818	7.589.299	9.391.257
CEPEDA	C	CONSTITUCION	4	88.291	96.183	107.897	141.001	168.923	192.135	244.731	317.378	559.023	890.631	1.097.664	1.369.261
EMPALME VILLA CONSTITUCION	C	CONSTITUCION	4	551.625	617.246	718.214	958.239	1.240.755	1.484.845	1.890.713	2.531.291	354.903	559.771	695.943	850.399
GENERAL GELLY	C	CONSTITUCION	4	146.423	157.622	224.375	249.445	309.296	352.610	405.258	501.651	2.876.932	4.182.448	5.400.645	6.528.025
GODOY	C	CONSTITUCION	4	207.515	221.228	252.278	326.196	392.948	460.285	557.723	713.453	562.667	889.394	1.109.264	1.340.975
J.B. MOLINA	C	CONSTITUCION	4	232.367	256.999	288.247	364.289	439.800	496.271	610.689	802.959	805.195	1.280.544	1.594.217	1.923.827
JUNCAL	C	CONSTITUCION	4	233.224	254.888	284.329	371.966	445.674	502.265	612.473	767.439	866.952	1.409.376	1.721.540	2.128.003
LA VANGUARDIA	C	CONSTITUCION	4	93.137	99.454	114.310	141.499	165.457	191.979	242.578	317.837	837.908	1.418.735	1.697.585	2.059.047
MAXIMO PAZ	C	CONSTITUCION	4	447.779	480.595	554.771	705.838	849.341	976.420	1.211.314	1.574.849	352.038	567.380	702.448	865.511
PAVON	C	CONSTITUCION	4	163.754	183.069	217.888	275.634	343.207	421.283	578.883	749.656	1.787.961	2.817.248	3.613.621	4.489.923
PAVON ARRIBA	C	CONSTITUCION	4	229.436	255.172	336.846	392.017	468.055	560.360	703.204	911.419	881.982	1.314.437	1.661.912	2.059.240
PEYRANO	C	CONSTITUCION	4	301.464	330.725	390.253	507.177	629.979	714.207	896.203	1.165.185	1.029.126	1.639.603	2.068.129	2.512.654
RUEDA	C	CONSTITUCION	4	119.137	129.324	145.719	195.597	242.143	279.317	346.525	432.467	1.337.000	2.108.358	2.628.783	3.173.582
SANTA TERESA	C	CONSTITUCION	4	375.327	409.853	491.528	652.574	809.355	943.699	1.190.976	1.531.193	483.202	759.599	963.609	1.173.191
SARGENTO CABRAL	C	CONSTITUCION	4	178.721	194.687	237.643	291.773	363.088	424.933	532.024	658.998	1.758.426	2.764.990	3.410.864	4.329.595
THEOBALD	C	CONSTITUCION	4	84.929	96.786	106.550	151.852	186.068	220.912	272.104	348.030	745.254	1.211.195	1.440.336	1.779.322
BUSTINZA	C	IRIONDO	4	312.672	342.144	392.231	479.980	541.675	597.753	724.611	904.162	375.433	608.630	747.866	900.090
CARRIZALES	C	IRIONDO	4	165.220	183.289	209.098	269.830	329.632	378.295	479.890	631.713	1.015.678	1.757.745	2.092.859	2.541.069
CLASSON	C	IRIONDO	4	285.734	311.643	358.181	431.917	702.714	848.180	589.648	732.100	714.163	1.133.805	1.416.575	1.737.017
CORREA	C	IRIONDO	4	684.666	756.720	875.154	1.083.220	1.093.453	1.281.284	1.864.300	2.418.363	783.534	1.408.889	1.685.487	2.017.264
LUCIO V. LOPEZ	C	IRIONDO	4	97.909	107.686	121.569	155.854	282.481	338.370	272.291	349.750	2.848.701	4.349.496	5.330.222	6.529.912
OLIVEROS	C	IRIONDO	4	424.489	464.584	526.753	717.216	894.872	1.072.876	1.386.331	1.828.017	400.887	625.722	786.452	954.862
PUEBLO ANDINO	C	IRIONDO	4	215.274	246.463	277.467	361.870	442.845	512.969	661.092	855.443	2.133.616	3.204.012	4.064.113	5.047.398
SALTO GRANDE	C	IRIONDO	4	314.433	347.296	426.045	578.564	672.895	773.527	941.157	1.198.927	1.022.958	1.561.220	1.978.060	2.391.674
SERODINO	C	IRIONDO	4	339.621	361.204	440.348	589.164	755.017	888.364	1.128.735	1.485.967	1.361.666	2.100.172	2.620.165	3.254.975
VILLA ELOISA	C	IRIONDO	4	475.939	529.690	633.217	808.471	950.518	1.098.164	1.372.316	1.737.631	1.731.827	2.638.888	3.396.356	4.074.990
ACEBAL	C	ROSARIO	4	491.194	561.864	658.222	866.984	1.076.787	1.276.199	1.639.711	2.137.320	1.999.295	3.122.884	3.822.650	4.675.329
ALBARELLOS	C	ROSARIO	4	103.395	112.455	128.759	165.089	192.481	216.791	266.959	335.617	2.565.921	3.964.331	4.983.065	6.218.773

MUNICIPALIDAD O COMUNA	DEPARTAMENTO	NODO	2.001	2.002	2.003	2.004	2.005	2.006	2.007	2.008	2.009	2.010	2.011	2.012	
			Cont. A.P.I.	Cont. A.P.I.	Cont. A.P.I.	Cont. A.P.I.	Cont. A.P.I.	Cont. A.P.I.	Cont. A.P.I.	Cont. A.P.I.	Cont. A.P.I.	Cont. A.P.I.	Cont. A.P.I.	Cont. A.P.I.	Cont. A.P.I.
			Pesos	Pesos	Pesos	Pesos	Pesos	Pesos	Pesos	Pesos	Pesos	Pesos	Pesos	Pesos	Pesos
ALVAREZ	C	ROSARIO	4	513.441	577.054	669.841	926.757	1.154.828	1.426.941	1.853.089	2.409.289	391.833	634.267	789.934	991.470
ARMINDA	C	ROSARIO	4	82.390	92.275	105.003	132.642	158.657	185.685	232.943	298.559	2.821.664	4.233.257	5.388.364	7.158.232
CARMEN DEL SAUCE	C	ROSARIO	4	128.873	140.027	162.490	221.514	276.146	323.723	426.148	535.637	350.039	553.442	686.487	850.830
CORONEL BOGADO	C	ROSARIO	4	305.325	329.193	389.365	513.243	658.680	774.551	911.632	1.185.485	643.368	962.956	1.216.682	1.488.830
CORONEL DOMINGUEZ	C	ROSARIO	4	133.266	146.079	171.967	241.715	326.055	372.535	440.018	566.990	1.389.358	2.196.308	2.695.526	3.350.943
ESTACION ALVEAR	C	ROSARIO	4	336.385	380.658	444.195	600.808	828.839	1.116.434	1.381.024	1.775.178	675.161	1.056.118	1.313.740	1.629.188
FIGHIERA	C	ROSARIO	4	494.566	543.307	635.793	827.326	1.017.731	1.198.869	1.593.466	2.136.566	2.142.682	3.491.647	4.338.287	5.465.387
GENERAL LAGOS	C	ROSARIO	4	310.792	340.080	382.922	536.786	681.124	876.737	1.135.159	1.491.952	2.451.950	3.767.519	4.786.871	5.858.564
IBARLUCEA	C	ROSARIO	4	208.901	236.819	268.499	391.257	508.033	673.929	888.084	1.192.572	1.809.721	2.925.126	3.670.685	4.603.140
PIÑERO	C	ROSARIO	4	119.774	147.196	154.292	209.967	261.152	311.237	430.183	558.286	1.427.505	2.163.144	2.796.963	3.595.465
PUEBLO ESTHER	C	ROSARIO	4	402.859	446.304	512.827	764.254	1.014.408	1.338.877	1.807.366	2.401.695	670.087	1.051.319	1.322.740	1.654.505
PUEBLO MUÑOZ	C	ROSARIO	4	104.527	114.330	128.507	162.342	186.995	218.509	273.988	345.459	2.865.258	4.285.889	5.647.318	7.352.319
PUEBLO URANGA	C	ROSARIO	4	164.635	177.748	210.617	264.582	313.486	379.653	473.574	610.192	395.125	634.031	799.120	932.783
SOLDINI	C	ROSARIO	4	300.360	327.591	374.622	504.379	624.651	742.219	976.712	1.285.636	707.322	1.166.053	1.418.989	1.751.261
VILLA AMELIA	C	ROSARIO	4	169.420	183.236	209.904	274.300	342.495	401.456	510.311	666.161	1.620.143	2.361.461	3.018.624	3.795.928
ZABALLA	C	ROSARIO	4	509.151	560.066	649.042	832.656	1.015.719	1.202.701	1.540.378	2.027.416	791.299	1.242.742	1.598.034	1.918.904
CENTENO	C	SAN JERONIMO	4	349.248	381.796	427.618	559.661	695.982	816.645	1.043.397	1.411.598	2.466.317	3.846.225	4.703.222	5.906.480
SAN GENARO	C	SAN JERONIMO	4	442.708	472.600	557.918	713.269	934.721	1.118.567	1.411.182	5.764.705	1.581.523	2.429.645	3.016.122	3.755.826
SAN GENARO NORTE	C	SAN JERONIMO	4	451.434	497.907	560.572	741.869	940.991	1.107.020	1.438.581					
ALDAO - SAN LORENZO	C	SAN LORENZO	4	135.143	149.893	166.740	212.727	252.199	292.824	359.714	459.957	514.087	850.191	1.062.125	1.252.477
CORONEL ARNOLD	C	SAN LORENZO	4	188.814	201.456	252.190	309.015	332.377	380.528	489.197	626.491	739.248	1.131.493	1.406.048	1.688.836
FUENTES	C	SAN LORENZO	4	345.772	377.283	447.336	588.073	713.604	842.598	1.058.135	1.358.762	1.561.878	2.537.419	3.103.548	3.834.087
JESUS MARIA - TIMBUES	C	SAN LORENZO	4	337.659	392.550	419.986	554.708	712.360	853.024	1.110.081	1.430.394	1.709.751	2.801.838	3.487.340	4.462.706
LUIS PALACIOS	C	SAN LORENZO	4	249.422	273.875	316.551	388.509	381.274	432.536	573.185	720.685	810.519	1.333.983	1.603.737	1.925.791
PUJATO	C	SAN LORENZO	4	467.239	482.446	621.293	810.036	992.208	1.190.057	1.475.923	1.901.329	2.284.481	3.620.482	4.400.570	5.522.126
RICARDONE	C	SAN LORENZO	4	202.175	226.060	258.795	371.026	470.863	621.559	805.940	1.068.082	1.242.569	1.999.961	2.541.984	3.173.403
SAN JERONIMO SUR	C	SAN LORENZO	4	314.665	348.517	401.616	534.974	656.752	774.531	967.380	1.292.759	1.455.502	2.225.070	2.849.410	3.555.712
VILLA MUGUETA	C	SAN LORENZO	4	393.551	433.483	495.973	609.117	693.250	781.525	940.132	1.190.390	1.354.369	2.197.238	2.647.011	3.198.011
CAÑADA ROSQUIN	C	SAN MARTIN	4	487.599	545.673	624.808	832.975	941.523	1.068.155	1.698.381	2.213.136	2.634.401	3.897.035	4.977.395	6.228.164
CARLOS PELLEGRINI	C	SAN MARTIN	4	582.765	650.000	794.147	1.049.166	1.278.956	1.515.537	1.934.477	2.483.846	2.864.404	4.334.007	5.555.075	6.755.574
CASAS	C	SAN MARTIN	4	116.332	127.762	141.470	183.858	222.618	258.643	331.587	439.138	495.769	768.723	945.527	1.171.914
COLONIA BELGRANO	C	SAN MARTIN	4	150.291	171.150	194.516	252.532	380.644	442.459	481.105	630.210	717.544	1.100.873	1.371.277	1.694.407
LANDETA	C	SAN MARTIN	4	192.666	214.682	245.755	322.480	403.104	471.110	595.849	786.602	885.651	1.379.694	1.743.349	2.241.304
LAS BANDURRIAS	C	SAN MARTIN	4	54.536	59.896	65.739	93.844	111.302	129.355	169.663	225.113	265.772	413.065	527.373	643.466
LOS CARDOS	C	SAN MARTIN	4	224.853	247.833	278.461	370.332	400.190	448.570	638.366	800.111	918.072	1.455.179	1.813.481	2.187.878
MARIA SUSANA	C	SAN MARTIN	4	436.396	494.788	577.629	753.093	948.909	1.110.047	1.395.431	1.830.140	2.060.345	3.104.745	3.898.261	4.935.501
PIAMONTE	C	SAN MARTIN	4	427.227	482.688	566.808	729.177	912.145	1.046.251	1.324.089	1.701.860	1.977.801	3.021.230	3.743.625	4.729.715
TOTAL NODO 4				169.210.747	184.255.589	212.775.831	281.730.143	355.869.632	425.548.295	551.558.205	726.731.614	849.964.396	1.284.995.237	1.633.564.452	2.002.893.932
FIRMAT	M	GENERAL LOPEZ	5	2.237.763	2.423.560	2.845.908	3.778.175	4.861.227	5.737.541	7.511.186	9.783.513	11.158.545	16.750.379	21.072.363	25.978.435
RUFINO	M	GENERAL LOPEZ	5	2.146.723	2.363.098	2.767.789	3.740.759	4.816.091	5.650.773	7.165.059	9.124.640	10.524.241	16.061.633	20.221.375	24.933.348
VILLA CAÑAS	M	GENERAL LOPEZ	5	1.612.979	1.759.191	2.108.087	2.776.002	3.591.727	4.227.523	5.396.956	7.167.244	8.259.697	12.526.884	16.256.314	19.287.138
VENADO TUERTO	M	GENERAL LOPEZ	5	6.381.781	6.966.994	8.397.495	10.944.370	13.709.797	16.261.809	20.367.931	25.992.806	29.700.131	45.871.112	59.508.130	72.242.713

MUNICIPALIDAD O COMUNA	DEPARTAMENTO	NODO	2.001	2.002	2.003	2.004	2.005	2.006	2.007	2.008	2.009	2.010	2.011	2.012	
			Cont. A.P.I.	Cont. A.P.I.	Cont. A.P.I.	Cont. A.P.I.	Cont. A.P.I.	Cont. A.P.I.	Cont. A.P.I.	Cont. A.P.I.	Cont. A.P.I.	Cont. A.P.I.	Cont. A.P.I.	Cont. A.P.I.	Cont. A.P.I.
			Pesos	Pesos	Pesos	Pesos	Pesos	Pesos	Pesos	Pesos	Pesos	Pesos	Pesos	Pesos	Pesos
BERABEVU	C	CASEROS	5	325.886	361.840	439.357	561.574	671.181	772.079	971.964	1.225.319	1.377.354	2.197.046	2.656.832	3.323.939
CHAÑAR LADEADO	C	CASEROS	5	653.022	744.656	896.680	1.175.064	1.242.588	1.385.036	2.151.873	2.764.672	3.212.245	4.803.909	6.105.031	7.592.401
GODEKEN	C	CASEROS	5	312.635	345.723	403.090	492.549	569.179	643.818	793.512	994.306	1.097.283	1.754.426	2.139.870	2.606.245
LOS QUIRQUINCHOS	C	CASEROS	5	351.166	393.351	458.093	583.673	687.427	796.859	994.575	1.268.443	1.459.284	2.284.791	2.796.927	3.444.490
BOMBAL	C	CONSTITUCION	5	455.640	504.568	577.466	734.736	885.715	1.021.266	1.284.519	1.655.612	1.984.911	3.062.861	3.835.819	4.629.249
AMENABAR	C	GENERAL LOPEZ	5	307.018	317.702	348.535	433.557	497.810	579.338	711.702	921.164	1.044.740	1.721.823	2.168.586	2.572.126
AARON CASTELLANOS	C	GENERAL LOPEZ	5	86.330	93.267	103.714	130.127	152.092	180.926	218.634	285.106	325.153	525.319	659.009	788.985
CAFFERATA	C	GENERAL LOPEZ	5	294.355	318.787	382.747	484.635	591.803	689.624	843.040	1.065.325	1.197.483	1.960.546	2.301.522	2.852.940
CAÑADA DEL UCLE	C	GENERAL LOPEZ	5	206.468	223.785	252.635	322.108	337.969	373.609	536.816	677.150	760.835	1.253.764	1.517.959	1.877.437
CARMEN	C	GENERAL LOPEZ	5	310.953	330.864	376.487	479.640	569.469	636.074	797.343	1.013.222	1.135.312	1.837.556	2.293.316	2.777.170
CARRERAS	C	GENERAL LOPEZ	5	270.393	284.109	325.311	420.848	518.329	630.521	785.041	1.000.379	1.141.824	1.775.513	2.192.377	2.794.116
COLONIA CHRISTOPHERSEN	C	GENERAL LOPEZ	5	156.753	176.747	191.970	235.629	283.005	351.193	380.418	480.694	546.755	955.269	1.138.589	1.383.352
CHAPUY	C	GENERAL LOPEZ	5	108.298	123.061	139.133	176.813	200.663	230.691	321.546	409.650	473.110	782.526	941.895	1.156.306
CHOVET	C	GENERAL LOPEZ	5	406.526	461.109	534.084	661.525	657.490	743.564	1.094.334	1.382.606	1.559.867	2.470.062	3.116.433	3.791.872
DIEGO DE ALVEAR	C	GENERAL LOPEZ	5	244.397	276.292	328.280	409.433	505.127	590.276	754.499	973.217	1.143.881	1.738.267	2.110.743	2.605.020
ELORTONDO	C	GENERAL LOPEZ	5	752.574	846.154	982.072	1.219.836	1.481.494	1.697.704	2.132.498	2.804.775	3.226.747	4.947.403	6.224.535	7.679.391
HUGHES	C	GENERAL LOPEZ	5	504.234	558.066	650.247	851.696	1.062.899	1.257.422	1.635.751	2.036.049	2.315.811	3.560.130	4.451.406	5.673.478
LABORDEBOY	C	GENERAL LOPEZ	5	153.753	170.495	197.085	247.743	297.539	346.117	444.804	565.735	637.201	1.011.157	1.255.429	1.567.975
LA CHISPA	C	GENERAL LOPEZ	5	141.798	153.770	169.612	212.574	271.576	308.025	315.325	393.917	432.220	738.788	891.633	1.077.668
LAZZARINO	C	GENERAL LOPEZ	5	130.234	140.264	163.033	199.863	225.645	252.611	300.156	405.444	447.850	768.546	918.146	1.094.492
MAGGILOLO	C	GENERAL LOPEZ	5	485.675	520.077	595.327	696.629	815.289	880.418	1.042.434	1.293.341	1.419.835	2.399.157	2.894.549	3.408.545
MARIA TERESA	C	GENERAL LOPEZ	5	604.701	672.167	773.393	983.472	1.137.803	1.280.105	1.576.749	1.989.236	2.249.834	3.658.909	4.747.852	9.853.538
MELINCUE	C	GENERAL LOPEZ	5	268.311	300.531	341.288	431.576	504.754	579.967	715.693	951.206	1.076.159	1.679.850	2.106.995	2.599.650
MIGUEL TORRES	C	GENERAL LOPEZ	5	99.549	109.446	131.249	162.616	193.413	230.827	266.246	344.192	391.951	618.184	738.281	903.187
MURPHY	C	GENERAL LOPEZ	5	469.649	522.700	618.540	777.227	946.940	1.110.688	1.390.565	1.776.659	2.023.981	3.194.068	3.938.018	4.835.328
SANCTI SPIRITU	C	GENERAL LOPEZ	5	542.722	597.905	703.908	847.505	993.948	1.132.141	1.412.109	1.810.526	2.024.942	3.199.413	3.992.957	5.109.386
SAN EDUARDO	C	GENERAL LOPEZ	5	263.594	286.789	330.464	394.777	447.190	498.709	590.314	745.697	827.219	1.367.456	1.728.005	2.051.978
SAN FRANCISCO DE SANTA FE	C	GENERAL LOPEZ	5	104.389	112.223	126.435	151.797	176.706	191.290	237.200	306.359	331.587	524.716	636.928	790.471
SAN GREGORIO	C	GENERAL LOPEZ	5	526.936	583.331	689.325	897.731	1.101.478	1.279.532	1.620.738	2.117.482	2.371.307	3.755.250	4.596.082	5.634.645
SANTA ISABEL	C	GENERAL LOPEZ	5	534.755	607.883	717.609	874.884	1.073.977	1.267.135	1.600.967	2.065.870	2.322.655	3.640.431	4.603.825	5.691.508
TEODELINA	C	GENERAL LOPEZ	5	844.205	947.094	1.102.585	1.412.978	1.708.426	2.010.133	2.482.807	3.155.912	3.618.618	5.673.300	6.944.009	8.391.826
WHELWRIGHT	C	GENERAL LOPEZ	5	646.171	712.486	865.262	1.109.468	1.412.145	1.670.543	2.071.417	2.660.983	3.067.873	4.762.471	6.031.884	7.407.534
TOTAL NODO 5				23.942.338	26.310.085	31.034.296	40.013.590	49.199.909	57.495.886	72.916.721	93.608.452	106.888.441	165.832.915	209.733.621	260.407.880
TOTAL				307.105.905	335.060.919	386.847.327	513.097.337	650.104.553	776.569.701	1.010.063.687	1.323.373.880	1.542.306.878	2.329.041.079	2.971.253.335	3.662.576.586

Fuente:

* Impuestos de Transferencias Automáticas: Administración Provincial de Impuestos

* Impuestos de Transferencias No Automáticas: Contaduría General de la Provincia

* Aportes no reintegrables para compensar afectación para el Financiamiento Educat

* Fondo Federal Solidario: Dirección General de Ingresos Públicos

PROVINCIA DE SANTA FE

ESTUDIO SOBRE LA COPARTICIPACION A MUNICIPALIDADES Y COMUNAS
Transferencias nominales 2012- Cifras en valores constantes de Diciembre de 2012
Población por Municipios y Comunas
Coparticipación Anual por Habitante por Departamento

DEPARTAMENTO	2.012		
	Coparticipación en pesos	Población según IPEC	Coparticipación por habitante en \$
DEPARTAMENTO BELGRANO	76.081.503	44.788	1.698,70
DEPARTAMENTO CASEROS	104.119.803	82.066	1.268,73
DEPARTAMENTO CASTELLANOS	205.985.832	178.092	1.156,63
DEPARTAMENTO CONSTITUCION	101.957.159	86.750	1.175,30
DEPARTAMENTO GARAY	20.705.248	20.890	991,16
DEPARTAMENTO GRAL.LOPEZ	251.376.266	191.218	1.314,61
DEPARTAMENTO GRAL.OBLIGADO	163.643.391	176.410	927,63
DEPARTAMENTO IRIONDO	91.362.304	66.675	1.370,26
DEPARTAMENTO LA CAPITAL	558.082.275	525.093	1.062,83
DEPARTAMENTO LAS COLONIAS	126.974.156	104.946	1.209,90
DEPARTAMENTO 9 DE JULIO	34.533.483	29.832	1.157,60
DEPARTAMENTO ROSARIO	1.468.035.587	1.193.703	1.229,82
DEPARTAMENTO SAN CRISTOBAL	90.896.160	68.878	1.319,67
DEPARTAMENTO SAN JAVIER	32.810.921	30.959	1.059,82
DEPARTAMENTO SAN JERONIMO	102.989.435	80.840	1.273,99
DEPARTAMENTO SAN JUSTO	50.699.598	40.904	1.239,48
DEPARTAMENTO SAN LORENZO	217.025.739	157.157	1.380,95
DEPARTAMENTO SAN MARTIN	99.960.042	63.842	1.565,74
DEPARTAMENTO VERA	58.038.625	51.494	1.127,09
MEDIA PROVINCIAL	3.855.277.527	3.194.537	1.206,83

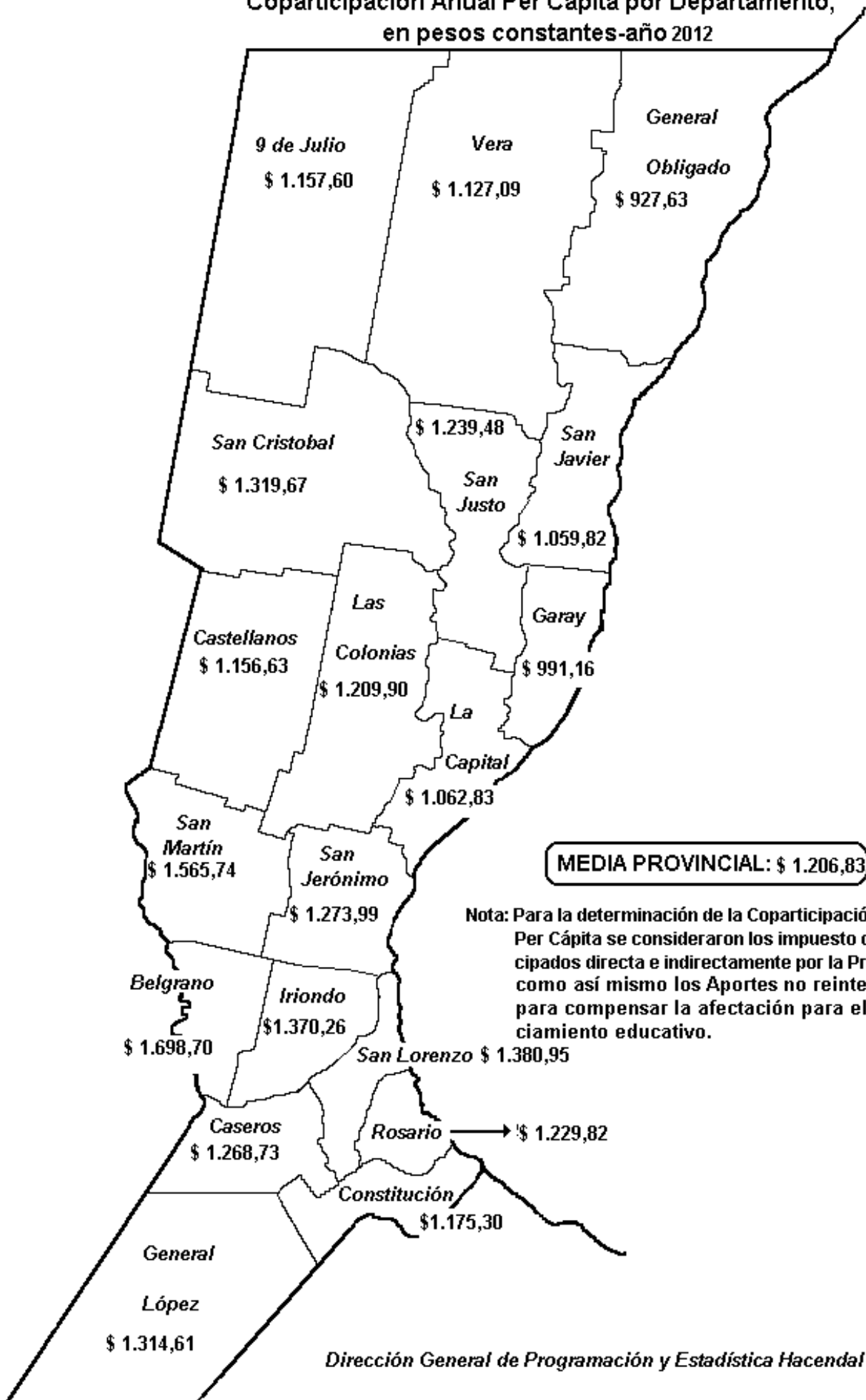
Fuente:

Población: IPEC - : Censo Nacional de Población, Hogares y Viviendas 2010

DIRECCIÓN GENERAL DE PROGRAMACIÓN Y ESTADÍSTICA HACENDAL

PROVINCIA DE SANTA FE

Coparticipación Anual Per Cápita por Departamento,
en pesos constantes-año 2012



Nota: Para la determinación de la Coparticipación Anual Per Cápita se consideraron los impuesto coparticipados directa e indirectamente por la Provincia, como así mismo los Aportes no reintegrables para compensar la afectación para el financiamiento educativo.

PROVINCIA DE SANTA FE

ESTUDIO SOBRE LA COPARTICIPACION A MUNICIPALIDADES Y COMUNAS
 Transferencias nominales 2012- Cifras en valores constantes de Diciembre de 2012
 Población por Municipios y Comunas
 Coparticipación Anual por Habitante por Localidad - Ordenado por Departamentos

MUNICIPIO Y/O COMUNA	Dptos.	Año 2012		
		Coparticipación en pesos	Población según IPEC	Coparticipación por habitantes en \$
DEPARTAMENTO BELGRANO		76.081.503	44.788	1.698,70
1	ARMSTRONG M Belg.	21.431.474	11.484	1.866,20
2	LAS ROSAS M Belg.	23.024.498	13.689	1.681,97
3	LAS PAREJAS M Belg.	20.846.416	12.679	1.644,17
4	BOUQUET C Belg.	2.708.362	1.462	1.852,50
5	MONTES DE OCA C Belg.	4.444.712	2.971	1.496,03
6	TORTUGAS C Belg.	3.626.041	2.503	1.448,68
DEPARTAMENTO CASEROS		104.119.803	82.066	1.268,73
1	CASILDA M Caseros	37.274.856	35.058	1.063,23
2	AREQUITO C Caseros	9.313.390	6.836	1.362,40
3	ARTEAGA C Caseros	4.752.906	3.331	1.426,87
4	BERABEVU C Caseros	3.498.823	2.312	1.513,33
5	BIGAND - CASEROS C Caseros	7.228.324	5.258	1.374,73
6	CHABAS C Caseros	10.159.865	7.180	1.415,02
7	CHAÑAR LADEADO C Caseros	7.991.863	5.639	1.417,25
8	GODEKEN C Caseros	2.743.369	1.743	1.573,94
9	LOS MOLINOS C Caseros	3.157.879	1.920	1.644,73
10	LOS QUIRQUINCHOS C Caseros	3.625.716	2.569	1.411,33
11	SANDFORD C Caseros	2.868.028	1.865	1.537,82
12	SAN JOSE DE LA ESQUINA C Caseros	9.515.586	7.072	1.345,53
13	VILLADA C Caseros	1.989.199	1.283	1.550,43
DEPARTAMENTO CASTELLANOS		205.985.832	178.092	1.156,63
1	RAFAELA M Cast.	87.169.666	92.945	937,86
2	SUNCHALES M Cast.	27.978.809	21.304	1.313,31
3	FRONTERA M Cast.	14.679.907	10.723	1.369,01
4	ALDAO - CASTELLANOS C Cast.	2.250.698	1.892	1.189,59
5	ANGELICA C Cast.	2.275.101	1.574	1.445,43
6	ATALIVA C Cast.	2.600.459	2.065	1.259,30
7	AURELIA C Cast.	657.230	287	2.290,00
8	BAUER Y SIGEL C Cast.	974.208	471	2.068,38
9	BELLA ITALIA C Cast.	1.649.624	1.347	1.224,67
10	BICHA C Cast.	678.978	347	1.956,71
11	BIGAND - CASTELLANOS C Cast.	548.501	208	2.637,02
12	CASTELLANOS C Cast.	701.460	340	2.063,12
13	CLUCELLAS C Cast.	2.198.717	1.647	1.334,98
14	COLONIA CELLO C Cast.	914.713	323	2.831,93
15	COLONIA ITURRASPE C Cast.	507.922	23	22.083,59
16	COLONIA RAQUEL C Cast.	973.380	530	1.836,57
17	CORONEL FRAGA C Cast.	894.512	458	1.953,08
18	EGUSQUIZA C Cast.	965.026	526	1.834,65
19	ESMERALDA C Cast.	1.479.869	846	1.749,25
20	ESTACION CLUCELLAS C Cast.	1.618.272	915	1.768,60
21	EUSEBIA C Cast.	1.639.652	959	1.709,75
22	EUSTOLIA C Cast.	619.258	153	4.047,44
23	FIDELA C Cast.	657.649	192	3.425,26
24	GALISTEO C Cast.	780.088	312	2.500,28

MUNICIPIO Y/O COMUNA	Dptos.	Año 2012				
		Coparticipación en pesos	Población según IPEC	Coparticipación por habitantes en \$		
25	GARIBALDI	C	Cast.	871.118	404	2.156,23
26	HUGENTOBLER	C	Cast.	503.845	180	2.799,14
27	HUMBERTO 1	C	Cast.	6.162.744	5.184	1.188,80
28	JOSEFINA	C	Cast.	2.934.654	2.818	1.041,40
29	LEHMAN	C	Cast.	3.211.123	3.031	1.059,43
30	MARGARITA - CASTELLANOS	C	Cast.	891.735	438	2.035,92
31	MARIA JUANA	C	Cast.	6.145.099	5.072	1.211,57
32	MAUA	C	Cast.	461.747	77	5.996,72
33	PRESIDENTE ROCA	C	Cast.	1.518.486	1.046	1.451,71
34	PUEBLO MARINI	C	Cast.	605.713	217	2.791,30
35	RAMONA	C	Cast.	2.552.381	1.961	1.301,57
36	SAGUIER	C	Cast.	1.064.799	533	1.997,75
37	SAN ANTONIO	C	Cast.	914.376	412	2.219,36
38	SANTA CLARA DE SAGUIER	C	Cast.	3.071.695	2.392	1.284,15
39	SAN VICENTE	C	Cast.	7.821.954	6.300	1.241,58
40	SUSANA	C	Cast.	1.928.228	1.342	1.436,83
41	TACURAL	C	Cast.	2.084.193	1.498	1.391,32
42	TACURALES	C	Cast.	940.767	562	1.673,96
43	VILA	C	Cast.	2.184.310	1.679	1.300,96
44	VILLA SAN JOSE	C	Cast.	988.916	426	2.321,40
45	VIRGINIA	C	Cast.	748.508	298	2.511,77
46	ZENON PEREYRA	C	Cast.	2.965.741	1.835	1.616,21
DEPARTAMENTO CONSTITUCION				101.957.159	86.750	1.175,30
1	VILLA CONSTITUCION	M	Const.	47.744.246	47.903	996,69
2	ALCORTA	C	Const.	9.885.364	7.603	1.300,19
3	BOMBAL	C	Const.	4.872.810	3.376	1.443,37
4	CAÑADA RICA	C	Const.	1.441.302	711	2.027,15
5	CEPEDA	C	Const.	895.142	440	2.034,41
6	EMPALME VILLA CONSTITUCION	C	Const.	6.871.488	6.410	1.071,99
7	GENERAL GELLY	C	Const.	1.411.528	702	2.010,72
8	GODOY	C	Const.	2.025.046	1.386	1.461,07
9	J.B. MOLINA	C	Const.	2.239.964	1.382	1.620,81
10	JUNCAL	C	Const.	2.167.381	1.112	1.949,08
11	LA VANGUARDIA	C	Const.	911.048	420	2.169,16
12	MAXIMO PAZ	C	Const.	4.726.153	3.513	1.345,33
13	PAVON	C	Const.	2.167.584	1.880	1.152,97
14	PAVON ARRIBA	C	Const.	2.644.853	1.992	1.327,74
15	PEYRANO	C	Const.	3.340.555	2.552	1.309,00
16	RUEDA	C	Const.	1.234.917	626	1.972,71
17	SANTA TERESA	C	Const.	4.557.390	3.149	1.447,25
18	SARGENTO CABRAL	C	Const.	1.872.939	1.064	1.760,28
19	THEOBALD	C	Const.	947.447	529	1.791,02
DEPARTAMENTO GARAY				20.705.248	20.890	991,16
1	CAYASTA	C	Garay	4.014.219	4.450	902,07
2	HELVECIA	C	Garay	8.182.296	7.994	1.023,55
3	SANTA ROSA	C	Garay	5.881.289	6.268	938,30
4	COLONIA MASCAS	C	Garay	1.433.954	1.321	1.085,51
5	SALADERO CABAL	C	Garay	1.193.488	857	1.392,64
DEPARTAMENTO GRAL. LOPEZ				251.376.266	191.218	1.314,61
1	FIRMAT	M	GLopez	27.345.251	19.917	1.372,96
2	RUFINO	M	GLopez	26.245.178	18.980	1.382,78

MUNICIPIO Y/O COMUNA	Dptos.	Año 2012				
		Coparticipación en pesos	Población según IPEC	Coparticipación por habitantes en \$		
3	VILLA CAÑAS	M	GLopez	20.301.902	9.433	2.152,22
4	VENADO TUERTO	M	GLopez	76.043.654	76.432	994,92
5	AMENABAR	C	GLopez	2.707.454	1.821	1.486,80
6	AARON CASTELLANOS	C	GLopez	830.496	309	2.687,69
7	CAFFERATA	C	GLopez	3.003.043	1.545	1.943,72
8	CAÑADA DEL UCLE	C	GLopez	1.976.215	941	2.100,12
9	CARMEN	C	GLopez	2.923.286	1.886	1.549,99
10	CARRERAS	C	GLopez	2.941.124	1.972	1.491,44
11	COLONIA CHRISTOPHERSEN	C	GLopez	1.456.135	731	1.991,98
12	CHAPUY	C	GLopez	1.217.143	671	1.813,92
13	CHOVET	C	GLopez	3.991.376	2.383	1.674,94
14	DIEGO DE ALVEAR	C	GLopez	2.742.079	1.999	1.371,73
15	ELORTONDO	C	GLopez	8.083.431	6.064	1.333,02
16	HUGHES	C	GLopez	5.971.979	4.769	1.252,25
17	LABORDEBOY	C	GLopez	1.650.471	1.011	1.632,51
18	LA CHISPA	C	GLopez	1.134.368	434	2.613,75
19	LAZZARINO	C	GLopez	1.152.077	461	2.499,08
20	MAGGIOLO	C	GLopez	3.587.880	2.042	1.757,04
21	MARIA TERESA	C	GLopez	10.371.967	3.919	2.646,59
22	MELINCUE	C	GLopez	2.736.426	2.237	1.223,26
23	MIGUEL TORRES	C	GLopez	950.706	427	2.226,48
24	MURPHY	C	GLopez	5.089.731	3.795	1.341,17
25	SANCTI SPIRITU	C	GLopez	5.378.208	3.825	1.406,07
26	SAN EDUARDO	C	GLopez	2.159.940	1.113	1.940,65
27	SAN FRANCISCO DE SANTA FE	C	GLopez	832.060	416	2.000,14
28	SAN GREGORIO	C	GLopez	5.931.103	4.641	1.277,98
29	SANTA ISABEL	C	GLopez	5.990.958	4.622	1.296,18
30	TEODELINA	C	GLopez	8.833.349	6.420	1.375,91
31	WHELWRIGHT	C	GLopez	7.797.270	6.002	1.299,11
DEPARTAMENTO GRAL.OBLIGADO				163.643.391	176.410	927,63
1	AVELLANEDA	M	GOblig.	25.393.206	25.995	976,85
2	RECONQUISTA	M	GOblig.	50.984.882	73.293	695,63
3	VILLA OCAMPO	M	GOblig.	18.915.422	19.026	994,19
4	MALABRIGO	M	GOblig.	14.326.142	7.339	1.952,06
5	LAS TOSCAS	M	GOblig.	15.279.276	12.075	1.265,36
6	ARROYO CEIBAL	C	GOblig.	1.512.654	1.305	1.159,12
7	BERNA	C	GOblig.	1.192.451	824	1.447,15
8	EL ARAZA	C	GOblig.	1.079.368	690	1.564,30
9	EL SOMBRERITO	C	GOblig.	1.440.738	1.168	1.233,51
10	EL RABON	C	GOblig.	1.629.930	1.896	859,67
11	FLORENCIA	C	GOblig.	6.530.927	7.868	830,06
12	INGENIERO CHANOURDIE	C	GOblig.	1.130.161	1.072	1.054,25
13	LANTERI	C	GOblig.	2.566.687	2.559	1.003,00
14	LA SARITA	C	GOblig.	1.841.670	1.729	1.065,17
15	LAS GARZAS	C	GOblig.	1.865.116	1.779	1.048,41
16	LOS LAURELES	C	GOblig.	1.767.051	1.519	1.163,30
17	SAN ANTONIO DE OBLIGADO	C	GOblig.	2.538.874	2.837	894,91
18	TACUARENDI	C	GOblig.	2.887.153	3.067	941,36
19	VILLA ANA	C	GOblig.	3.339.647	3.382	987,48
20	VILLA GUILLERMINA	C	GOblig.	4.572.614	4.937	926,19
21	GUADALUPE NORTE	C	GOblig.	1.674.431	1.257	1.332,08
22	NICANOR E. MOLINA	C	GOblig.	1.174.993	793	1.481,71

MUNICIPIO Y/O COMUNA	Dptos.	Año 2012				
		Coparticipación en pesos	Población según IPEC	Coparticipación por habitantes en \$		
DEPARTAMENTO IRIONDO		91.362.304	66.675	1.370,26		
1	CAÑADA DE GOMEZ	M	Iriondo	37.669.885	29.824	1.263,07
2	TOTORAS	M	Iriondo	18.719.871	10.292	1.818,88
3	BUSTINZA	C	Iriondo	2.674.763	1.532	1.745,93
4	CARRIZALES	C	Iriondo	1.828.407	1.241	1.473,33
5	CLASSON	C	Iriondo	2.123.400	1.127	1.884,12
6	CORREA	C	Iriondo	6.873.474	6.020	1.141,77
7	LUCIO V. LOPEZ	C	Iriondo	1.005.101	716	1.403,77
8	OLIVEROS	C	Iriondo	5.312.959	4.697	1.131,14
9	PUEBLO ANDINO	C	Iriondo	2.517.508	2.226	1.130,96
10	SALTO GRANDE	C	Iriondo	3.426.231	2.181	1.570,94
11	SERODINO	C	Iriondo	4.289.389	3.675	1.167,18
12	VILLA ELOISA	C	Iriondo	4.921.315	3.144	1.565,30
DEPARTAMENTO LA CAPITAL		558.082.275	525.093	1.062,83		
1	SANTA FE	M	LaCapital	421.895.397	391.231	1.078,38
2	LAGUNA PAIVA	M	LaCapital	16.631.678	12.443	1.336,63
3	SANTO TOME	M	LaCapital	55.580.797	66.133	840,44
4	RECRO	M	LaCapital	18.842.690	14.205	1.326,48
5	ARROYO AGUIAR	C	LaCapital	1.725.745	1.478	1.167,62
6	CABAL	C	LaCapital	569.271	205	2.776,93
7	CANDIOTTI	C	LaCapital	1.451.481	1.045	1.388,98
8	EMILIA	C	LaCapital	1.580.782	1.015	1.557,42
9	LLAMBI CAMPBELL	C	LaCapital	3.483.532	2.523	1.380,71
10	MONTE VERA	C	LaCapital	7.813.718	8.284	943,23
11	NELSON	C	LaCapital	4.981.477	4.716	1.056,29
12	SAN PEDRO	C	LaCapital	912.268	502	1.817,27
13	SAUCE VIEJO	C	LaCapital	9.214.760	8.123	1.134,40
14	ARROYO LEYES	C	LaCapital	2.799.777	3.012	929,54
15	SAN JOSE DEL RINCON	C	LaCapital	10.598.903	10.178	1.041,35
DEPARTAMENTO LAS COLONIAS		126.974.156	104.946	1.209,90		
1	ESPERANZA	M	LasCol.	38.414.181	42.082	912,84
2	SAN CARLOS CENTRO	M	LasCol.	18.838.576	11.055	1.704,08
3	CAVOUR	C	LasCol.	718.857	329	2.184,98
4	COLONIA SAN JOSE	C	LasCol.	741.373	376	1.971,74
5	CULULU	C	LasCol.	831.006	368	2.258,17
6	ELISA	C	LasCol.	2.264.017	1.721	1.315,52
7	EMPALME SAN CARLOS	C	LasCol.	812.595	357	2.276,18
8	FELICIA	C	LasCol.	3.148.185	2.294	1.372,36
9	FRANCK	C	LasCol.	6.310.851	5.505	1.146,39
10	GRUTLY	C	LasCol.	1.475.841	932	1.583,52
11	HIPATIA	C	LasCol.	1.013.516	548	1.849,48
12	HUMBOLT	C	LasCol.	6.146.158	4.783	1.285,00
13	ITUZAINGO	C	LasCol.	477.129	81	5.890,48
14	JACINTO L. ARAUZ	C	LasCol.	566.129	212	2.670,42
15	LA PELADA	C	LasCol.	2.009.050	1.377	1.459,00
16	LAS TUNAS	C	LasCol.	930.736	558	1.667,99
17	MARIA LUISA	C	LasCol.	1.090.769	746	1.462,16
18	MATILDE	C	LasCol.	1.494.533	947	1.578,18
19	NUEVO TORINO	C	LasCol.	1.176.739	818	1.438,56
20	PILAR	C	LasCol.	5.619.900	4.959	1.133,27
21	PROGRESO	C	LasCol.	2.921.001	2.568	1.137,46
22	PROVIDENCIA	C	LasCol.	1.257.263	899	1.398,51

MUNICIPIO Y/O COMUNA		Dptos.		Año 2012		
				Coparticipación en pesos	Población según IPEC	Coparticipación por habitantes en \$
23	PUJATO NORTE	C	LasCol.	534.742	149	3.588,87
24	RIVADAVIA	C	LasCol.	640.140	272	2.353,46
25	SA PEREYRA	C	LasCol.	2.196.106	1.906	1.152,21
26	SAN AGUSTIN	C	LasCol.	1.349.857	1.017	1.327,29
27	SAN CARLOS NORTE	C	LasCol.	1.348.165	1.061	1.270,66
28	SAN CARLOS SUR	C	LasCol.	2.445.688	2.102	1.163,51
29	SAN GERONIMO DEL SAUCE	C	LasCol.	1.273.093	947	1.344,34
30	SAN GERONIMO NORTE	C	LasCol.	7.576.116	6.466	1.171,69
31	SAN MARIANO	C	LasCol.	822.651	403	2.041,32
32	SANTA CLARA DE BUENA VISTA	C	LasCol.	4.034.621	3.104	1.299,81
33	SANTA MARIA CENTRO	C	LasCol.	578.569	187	3.093,95
34	SANTA MARIA NORTE	C	LasCol.	660.100	231	2.857,57
35	SANTO DOMINGO	C	LasCol.	2.370.407	1.742	1.360,74
36	SARMIENTO	C	LasCol.	2.287.086	1.640	1.394,56
37	SOUTOMAYOR	C	LasCol.	598.411	204	2.933,39
DEPARTAMENTO 9 DE JULIO				34.533.483	29.832	1.157,60
1	TOSTADO	M	9deJulio	17.808.285	15.533	1.146,48
2	ESTEBAN RAMS	C	9deJulio	672.266	311	2.161,63
3	GATO COLORADO	C	9deJulio	1.591.359	1.412	1.127,02
4	JUAN DE GARAY	C	9deJulio	467.862	63	7.426,38
5	LOGROÑO	C	9deJulio	1.202.034	860	1.397,71
6	GREGORIA P. DE DENIS	C	9deJulio	2.075.219	2.039	1.017,76
7	MONTEFIORE	C	9deJulio	672.587	315	2.135,20
8	POZO BORRADO	C	9deJulio	1.849.322	1.417	1.305,10
9	SAN BERNARDO - 9 DE JULIO	C	9deJulio	1.105.560	819	1.349,89
10	SANTA MARGARITA	C	9deJulio	1.695.108	1.365	1.241,84
11	VILLA MINETTI	C	9deJulio	5.393.882	5.698	946,63
DEPARTAMENTO ROSARIO				1.468.035.587	1.193.703	1.229,82
1	ROSARIO	M	Rosario	1.218.928.030	948.312	1.285,37
2	ARROYO SECO	M	Rosario	27.736.007	21.710	1.277,57
3	GRANADERO BAIGORRIA	M	Rosario	35.760.723	37.333	957,89
4	PEREZ	M	Rosario	24.779.475	27.439	903,07
5	VILLA GDOR. GALVEZ	M	Rosario	59.085.326	80.769	731,53
6	FUNES	M	Rosario	33.786.141	23.520	1.436,49
7	ACEBAL	C	Rosario	6.545.964	5.377	1.217,40
8	ALBARELLOS	C	Rosario	1.043.635	324	3.221,10
9	ALVAREZ	C	Rosario	7.534.851	6.175	1.220,22
10	ARMINDA	C	Rosario	895.595	315	2.843,16
11	CARMEN DEL SAUCE	C	Rosario	1.567.163	889	1.762,84
12	CORONEL BOGADO	C	Rosario	3.527.248	2.267	1.555,91
13	CORONEL DOMINGUEZ	C	Rosario	1.714.906	1.091	1.571,87
14	ESTACION ALVEAR	C	Rosario	5.752.940	4.451	1.292,50
15	FIGHIERA	C	Rosario	6.166.803	5.028	1.226,49
16	GENERAL LAGOS	C	Rosario	4.845.327	4.112	1.178,34
17	IBARLUCEA	C	Rosario	3.784.635	4.402	859,75
18	PIÑERO	C	Rosario	1.741.554	1.816	959,01
19	PUEBLO ESTHER	C	Rosario	7.739.151	7.195	1.075,63
20	PUEBLO MUÑOZ	C	Rosario	1.023.964	531	1.928,37
21	PUEBLO URANGA	C	Rosario	1.843.401	927	1.988,57
22	SOLDINI	C	Rosario	3.995.645	3.212	1.243,97
23	VILLA AMELIA	C	Rosario	2.019.864	1.342	1.505,11
24	ZABALLA	C	Rosario	6.217.240	5.166	1.203,49

MUNICIPIO Y/O COMUNA	Dptos.	Año 2012		
		Coparticipación en pesos	Población según IPEC	Coparticipación por habitantes en \$
DEPARTAMENTO SAN CRISTOBAL		90.896.160	68.878	1.319,67
1	CERES M SanCrist.	19.406.866	15.291	1.269,17
2	SAN CRISTOBAL M SanCrist.	18.998.397	14.922	1.273,18
3	AGUARA C SanCrist.	998.902	462	2.162,13
4	AMBROSETTI C SanCrist.	1.794.147	1.303	1.376,94
5	ARRUFO C SanCrist.	2.743.429	2.179	1.259,03
6	CAPIVARA C SanCrist.	798.332	384	2.078,99
7	COLONIA ANA C SanCrist.	702.960	307	2.289,77
8	COLONIA BOSSI C SanCrist.	855.034	475	1.800,07
9	COLONIA DOS ROSAS C SanCrist.	583.871	402	1.452,42
10	COLONIA ROSA C SanCrist.	1.642.607	1.125	1.460,10
11	CONSTANZA C SanCrist.	696.804	275	2.533,83
12	CURUPAYTI C SanCrist.	784.550	555	1.413,60
13	HERSILIA C SanCrist.	3.458.512	3.165	1.092,74
14	HUANQUEROS C SanCrist.	1.279.138	903	1.416,54
15	LA CABRAL C SanCrist.	566.915	249	2.276,77
16	LA CLARA C SanCrist.	508.805	186	2.735,51
17	LA LUCILA C SanCrist.	711.934	305	2.334,21
18	LA RUBIA C SanCrist.	896.658	466	1.924,16
19	LAS AVISPAS C SanCrist.	557.714	206	2.707,35
20	LAS PALMERAS C SanCrist.	1.017.139	685	1.484,87
21	MOISES VILLE C SanCrist.	2.754.958	2.425	1.136,07
22	MONIGOTES C SanCrist.	829.917	475	1.747,19
23	MONTE OSCURIDAD C SanCrist.	1.181.830	771	1.532,85
24	ÑANDUCITA C SanCrist.	645.981	222	2.909,82
25	PALACIOS C SanCrist.	965.167	532	1.814,22
26	PORTUGALETTE C SanCrist.	542.881	204	2.661,18
27	SAN GUILLERMO C SanCrist.	8.808.117	7.803	1.128,81
28	SANTURCE C SanCrist.	461.273	122	3.780,93
29	SOLEDAD C SanCrist.	1.988.092	1.464	1.357,99
30	SUARDI C SanCrist.	7.753.351	6.933	1.118,33
31	VILLA SARALEGUI C SanCrist.	1.427.488	941	1.516,99
32	VILLA TRINIDAD C SanCrist.	4.534.392	3.141	1.443,61
DEPARTAMENTO SAN JAVIER		32.810.921	30.959	1.059,82
1	SAN JAVIER M SanJavier	17.909.708	16.449	1.088,80
2	ALEJANDRA C SanJavier	4.128.917	4.161	992,29
3	CACIQUE ARIACAIQUIN C SanJavier	722.103	361	2.000,28
4	COLONIA DURAN C SanJavier	1.295.269	855	1.514,94
5	LA BRAVA C SanJavier	907.043	590	1.537,36
6	ROMANG C SanJavier	7.847.881	8.543	918,63
DEPARTAMENTO SAN JERONIMO		102.989.435	80.840	1.273,99
1	CORONDA M SanJerón.	19.946.601	18.115	1.101,11
2	GALVEZ M SanJerón.	25.741.091	19.309	1.333,11
3	SAN GENARO M SanJerón.	16.584.449	9.080	1.826,48
4	AROCENA C SanJerón.	2.338.824	2.410	970,47
5	BARRANCAS C SanJerón.	5.557.123	5.387	1.031,58
6	CAMPO PIAGGIO C SanJerón.	551.440	86	6.412,09
7	CASALEGNO C SanJerón.	722.546	270	2.676,10
8	CENTENO C SanJerón.	3.953.433	3.116	1.268,75
9	DESVIO ARIJON C SanJerón.	2.906.003	2.743	1.059,43
10	ESTACION DIAZ C SanJerón.	2.218.388	1.886	1.176,24

MUNICIPIO Y/O COMUNA	Dptos.	Año 2012			
		Coparticipación en pesos	Población según IPEC	Coparticipación por habitantes en \$	
11	ESTACION IRIGOYEN	C SanJerón.	2.387.662	1.768	1.350,49
12	GABOTO	C SanJerón.	2.745.702	2.987	919,22
13	GESSLER	C SanJerón.	1.461.162	1.000	1.461,16
14	IRIGOYEN	C SanJerón.	1.452.868	1.022	1.421,59
15	LARRECHEA	C SanJerón.	1.101.935	563	1.957,26
16	LOMA ALTA	C SanJerón.	722.522	311	2.323,22
17	LOPEZ	C SanJerón.	2.210.340	1.535	1.439,96
18	MACIEL	C SanJerón.	5.792.022	5.748	1.007,66
19	MONJE	C SanJerón.	2.785.651	2.336	1.192,49
20	SAN EUGENIO	C SanJerón.	514.679	241	2.135,60
21	SAN FABIAN	C SanJerón.	1.294.995	927	1.396,97
DEPARTAMENTO SAN JUSTO			50.699.598	40.904	1.239,48
1	SAN JUSTO	M SanJusto	25.147.933	22.521	1.116,64
2	ANGELONI	C SanJusto	925.608	308	3.005,22
3	CAYASTACITO	C SanJusto	873.472	410	2.130,42
4	CRESPO	C SanJusto	6.040.850	5.564	1.085,70
5	ESCALADA	C SanJusto	2.362.080	1.807	1.307,18
6	ESTHER	C SanJusto	487.861	90	5.420,68
7	LA CAMILA	C SanJusto	610.615	171	3.570,85
8	LA CRIOLLA	C SanJusto	2.669.979	2.318	1.151,85
9	LA PENCA Y CARAGUATA	C SanJusto	896.612	506	1.771,96
10	NARE	C SanJusto	874.109	493	1.773,04
11	PEDRO GOMEZ CELLO	C SanJusto	1.117.690	755	1.480,38
12	RAMAYON	C SanJusto	1.141.520	672	1.698,69
13	SAN BERNARDO - SAN JUSTO	C SanJusto	497.245	103	4.827,62
14	SAN MARTIN NORTE	C SanJusto	1.014.112	681	1.489,15
15	SILVA	C SanJusto	863.106	515	1.675,93
16	VERA Y PINTADO	C SanJusto	1.595.200	1.168	1.365,75
17	VIDELA	C SanJusto	2.746.405	2.265	1.212,54
18	COLONIA DOLORES	C SanJusto	835.203	557	1.499,47
DEPARTAMENTO SAN LORENZO			217.025.739	157.157	1.380,95
1	CAPITAN BERMUDEZ	M SanLorenzo	29.550.048	29.425	1.004,25
2	CARCARAÑA	M SanLorenzo	23.768.648	16.432	1.446,49
3	FRAY LUIS BELTRAN	M SanLorenzo	19.639.573	15.389	1.276,21
4	SAN LORENZO	M SanLorenzo	58.751.249	46.239	1.270,60
5	ROLDAN	M SanLorenzo	22.603.615	14.299	1.580,78
6	PUERTO GENERAL SAN MARTIN	M SanLorenzo	32.594.019	13.409	2.430,76
7	ALDAO - SAN LORENZO	C SanLorenzo	1.318.374	727	1.813,44
8	CORONEL ARNOLD	C SanLorenzo	1.777.691	935	1.901,27
9	FUENTES	C SanLorenzo	4.035.812	3.521	1.146,21
10	JESUS MARIA - TIMBUES	C SanLorenzo	4.697.505	4.294	1.093,97
11	LUIS PALACIOS	C SanLorenzo	2.027.114	1.035	1.958,56
12	PUJATO	C SanLorenzo	5.812.664	3.699	1.571,41
13	RICARDONE	C SanLorenzo	3.340.367	2.703	1.235,80
14	SAN JERONIMO SUR	C SanLorenzo	3.742.790	2.780	1.346,33
15	VILLA MUGUETA	C SanLorenzo	3.366.270	2.270	1.482,94
DEPARTAMENTO SAN MARTIN			99.960.042	63.842	1.565,74
1	SAN JORGE	M SanMartín	24.981.048	18.056	1.383,53
2	EL TREBOL	M SanMartín	19.688.517	11.523	1.708,63
3	SASTRE	M SanMartín	14.400.641	5.717	2.518,92
4	CAÑADA ROSQUIN	C SanMartín	6.555.850	5.366	1.221,74

MUNICIPIO Y/O COMUNA	Dptos.	Año 2012			
		Coparticipación en pesos	Población según IPEC	Coparticipación por habitantes en \$	
5	CARLOS PELLEGRINI	C SanMartín	7.111.008	5.311	1.338,92
6	CASAS	C SanMartín	1.233.573	925	1.333,59
7	CASTELAR	C SanMartín	1.329.104	887	1.498,43
8	COLONIA BELGRANO	C SanMartín	1.783.556	1.284	1.389,06
9	CRISPI	C SanMartín	1.100.999	591	1.862,94
10	LANDETA	C SanMartín	2.359.227	1.525	1.547,03
11	LAS BANDURRIAS	C SanMartín	677.321	304	2.228,03
12	LAS PETACAS	C SanMartín	1.891.056	1.031	1.834,20
13	LOS CARDOS	C SanMartín	2.302.990	1.438	1.601,52
14	MARIA SUSANA	C SanMartín	5.195.175	3.478	1.493,72
15	PIAMONTE	C SanMartín	4.978.562	3.533	1.409,16
16	SAN MARTIN DE LAS ESCOBAS	C SanMartín	3.790.683	2.683	1.412,85
17	TRAILL	C SanMartín	580.733	190	3.056,49
DEPARTAMENTO VERA			58.038.625	51.494	1.127,09
1	VERA	M Vera	19.574.306	20.509	954,43
2	CALCHAQUI	M Vera	16.130.787	11.021	1.463,64
3	FORTIN OLMOS	C Vera	3.346.330	3.316	1.009,15
4	LA GALLARETA	C Vera	2.950.910	2.902	1.016,85
5	MARGARITA - VERA	C Vera	4.725.029	4.347	1.086,96
6	TOBA	C Vera	1.076.253	1.020	1.055,15
7	CAÑADA OMBU	C Vera	978.380	634	1.543,19
8	GARABATO	C Vera	2.253.468	1.882	1.197,38
9	GOLONDRINA	C Vera	1.230.179	883	1.393,18
10	INTIYACO	C Vera	1.905.781	1.690	1.127,68
11	LOS AMORES	C Vera	1.665.665	1.329	1.253,32
12	TARTAGAL	C Vera	2.201.536	1.961	1.122,66
MEDIA PROVINCIAL			3.855.277.527	3.194.537	1.206,83

Fuente:

Población: IPEC - : Censo Nacional de Población, Hogares y Viviendas 2010

DIRECCIÓN GENERAL DE PROGRAMACIÓN Y ESTADÍSTICA HACENDAL

PROVINCIA DE SANTA FE

ESTUDIO SOBRE LA COPARTICIPACION A MUNICIPALIDADES Y COMUNAS - PERIODO 1994 A 2012

RESUMEN POR DEPARTAMENTOS - Transferencias en valores corrientes y nominales - **Impuesto Inmobiliario**

DEPARTAMENTO	1.994	1.995	1.996	1.997	1.998	1.999	2.000	2.001	2.002	2.003	2.004	2.005	2.006	2.007	2.008	2.009	2.010	2.011	2.012
BELGRANO	2.023.168	1.906.740	1.950.655	2.096.637	1.997.582	2.229.209	2.421.799	2.035.431	2.279.287	2.487.150	2.836.393	2.537.569	2.684.084	2.645.169	2.873.011	2.773.790	6.192.284	6.791.383	8.017.751
CASEROS	3.808.519	3.617.791	3.713.247	4.001.005	3.826.066	4.188.231	4.388.115	3.673.128	4.175.005	4.654.025	5.290.759	4.577.609	4.838.288	4.898.986	5.311.556	5.129.826	11.319.613	11.578.422	13.568.560
CASTELLANOS	4.384.497	4.120.776	4.758.058	5.022.872	4.520.553	5.045.821	5.364.919	4.503.389	5.129.527	5.598.823	6.430.270	5.889.574	6.258.781	6.187.519	6.746.116	6.530.966	13.920.337	13.993.610	16.468.734
CONSTITUCION	3.242.331	3.057.041	3.144.643	3.398.214	3.297.370	3.575.578	3.831.309	3.215.957	3.589.354	3.987.453	4.598.003	4.192.241	4.426.075	4.265.445	4.609.989	4.452.896	10.052.759	10.309.536	12.009.540
GARAY	395.415	340.145	338.407	363.326	350.054	400.107	393.495	326.902	374.508	391.151	448.069	398.935	435.229	442.963	489.276	478.968	974.664	953.092	1.111.594
GENERAL LOPEZ	8.888.233	8.256.432	8.629.755	9.304.705	8.877.220	9.755.180	10.231.139	8.502.066	9.522.893	10.488.700	11.940.351	10.718.924	11.312.787	11.245.411	12.285.555	11.977.315	26.786.318	27.820.070	36.927.066
GENERAL OBLIGADO	2.404.664	2.324.616	2.402.988	2.605.916	2.610.708	2.832.134	3.122.977	2.603.493	3.048.679	3.286.657	3.832.469	3.550.322	3.780.310	3.790.278	4.166.990	4.057.503	8.270.290	8.318.257	9.923.299
IRIONDO	3.234.776	3.042.705	3.204.113	3.455.193	3.300.449	3.674.048	3.882.397	3.235.050	3.612.280	4.001.684	4.585.326	4.131.580	4.356.142	4.264.352	4.614.299	4.505.114	9.950.075	10.062.786	11.779.486
LA CAPITAL	10.342.659	9.821.678	10.530.148	11.469.415	11.752.271	12.699.196	13.387.603	11.127.246	12.750.602	13.733.563	15.301.399	14.261.764	15.379.888	15.397.492	17.002.862	16.502.302	33.635.373	33.142.749	39.269.764
LAS COLONIAS	2.619.384	2.454.198	2.509.916	2.704.587	2.650.654	2.995.339	3.208.675	2.697.987	3.094.832	3.362.832	3.844.096	3.474.885	3.703.711	3.710.410	4.084.322	3.974.937	8.478.661	8.631.581	10.146.357
9 DE JULIO	691.622	623.960	651.294	707.828	678.558	739.733	787.809	657.546	757.282	783.653	890.230	818.350	876.578	874.587	952.720	919.748	1.983.483	1.988.909	2.300.669
ROSARIO	31.991.272	30.342.075	32.070.538	34.898.806	35.643.210	37.715.906	40.040.789	33.502.882	38.096.486	41.403.663	47.532.994	43.675.926	46.195.684	46.086.197	50.480.586	49.092.053	105.065.556	106.626.950	126.551.850
SAN CRISTOBAL	2.124.905	1.948.559	2.028.307	2.188.467	2.087.144	2.244.609	2.329.940	1.931.101	2.250.282	2.406.575	2.722.355	2.605.248	2.729.200	2.587.875	2.811.342	2.720.306	5.869.927	5.872.487	6.787.083
SAN JAVIER	527.907	494.407	504.423	545.528	535.069	586.737	619.162	508.665	604.404	645.511	735.833	659.562	704.077	711.786	779.593	755.792	1.571.257	1.564.136	1.834.689
SAN JERONIMO	2.104.099	1.955.188	1.975.212	2.125.285	2.071.133	2.347.573	2.529.071	2.104.972	2.389.595	2.570.211	2.937.633	2.643.178	2.802.365	2.788.768	3.029.465	2.937.717	6.117.299	6.127.449	7.146.045
SAN JUSTO	1.262.019	1.171.087	1.205.775	1.300.037	1.259.868	1.371.525	1.445.337	1.198.658	1.348.290	1.446.532	1.653.272	1.458.023	1.552.010	1.585.381	1.727.044	1.667.962	3.570.838	3.615.234	4.245.173
SAN LORENZO	4.604.068	4.518.921	4.569.606	4.900.260	4.652.477	5.332.324	5.768.571	4.866.511	5.518.664	6.064.045	6.955.861	6.272.998	6.670.099	6.634.118	7.155.832	7.132.679	16.010.566	17.126.620	20.859.549
SAN MARTIN	2.190.668	2.042.342	2.052.100	2.217.475	2.144.968	2.373.921	2.515.780	2.097.601	2.425.206	2.623.328	3.002.307	2.680.711	2.801.073	2.803.406	3.042.223	2.954.389	6.354.609	6.358.087	7.363.836
VERA	977.601	863.260	880.978	953.661	913.066	1.009.126	1.019.992	851.044	1.033.093	1.094.269	1.244.050	1.146.720	1.213.291	1.179.582	1.291.196	1.251.813	2.614.809	2.629.791	3.084.058
T O T A L	87.817.805	82.901.921	87.120.161	94.259.219	93.168.418	101.116.299	107.288.878	89.639.630	102.000.268	111.029.824	126.781.668	115.694.117	122.719.671	122.099.725	133.453.978	129.816.076	278.738.720	283.511.150	339.395.104

Fuente: * Impuestos de Transferencias Automáticas: Administración Provincial de Impuestos
 * Impuestos de Transferencias No Automáticas: Contaduría General de la Provincia
 * Aportes no reintegrables para compensar afectación para el Financiamiento Educativo: Contaduría Gral. de la Pcia.
 * Fondo Federal Solidario: Dirección General de Ingresos Públicos

PROVINCIA DE SANTA FE

ESTUDIO SOBRE LA COPARTICIPACION A MUNICIPALIDADES Y COMUNAS - PERIODO 1994 A 2012

 RESUMEN POR DEPARTAMENTOS - Transferencias en valores constantes de diciembre de 2012 - **Impuesto Inmobiliario**

DEPARTAMENTO	1.994	1.995	1.996	1.997	1.998	1.999	2.000	2.001	2.002	2.003	2.004	2.005	2.006	2.007	2.008	2.009	2.010	2.011	2.012
BELGRANO	8.786.002	7.845.145	7.878.261	8.440.893	8.135.906	9.310.967	9.965.177	8.517.372	6.382.802	6.003.387	6.469.474	5.301.831	5.067.883	4.564.176	4.476.180	4.054.917	8.060.853	7.956.704	8.439.593
CASEROS	16.539.235	14.885.146	14.996.981	16.107.722	15.583.097	17.493.417	18.056.140	15.370.407	11.691.476	11.233.710	12.067.589	9.564.158	9.135.287	8.453.084	8.275.456	7.499.133	14.735.393	13.565.142	14.282.450
CASTELLANOS	19.040.531	16.954.642	19.216.740	20.221.678	18.411.660	21.075.401	22.075.479	18.844.680	14.364.470	13.514.227	14.666.677	12.305.290	11.817.355	10.676.417	10.510.515	9.547.414	18.120.906	16.394.748	17.335.212
CONSTITUCION	14.080.453	12.577.977	12.700.515	13.680.937	13.429.783	14.934.486	15.765.008	13.457.351	10.051.448	9.624.762	10.487.495	8.758.993	8.356.978	7.359.924	7.182.409	6.509.550	13.086.257	12.078.530	12.641.404
GARAY	1.717.166	1.399.502	1.366.750	1.462.722	1.425.727	1.671.170	1.619.148	1.367.941	1.048.753	944.146	1.021.991	833.510	821.767	764.322	762.296	700.188	1.268.777	1.116.632	1.170.079
GENERAL LOPEZ	38.598.882	33.970.504	34.853.667	37.459.993	36.155.829	40.745.469	42.098.920	35.577.362	26.667.432	25.317.228	27.234.516	22.395.419	21.359.945	19.403.689	19.141.014	17.509.261	34.869.295	32.593.665	38.869.928
GENERAL OBLIGADO	10.442.721	9.564.469	9.705.136	10.491.206	10.633.094	11.829.267	12.850.373	10.894.458	8.537.368	7.933.207	8.741.404	7.417.811	7.137.693	6.540.034	6.492.211	5.931.536	10.765.914	9.745.571	10.445.399
IRIONDO	14.047.644	12.518.994	12.940.704	13.910.330	13.442.325	15.345.775	15.975.221	13.537.247	10.115.648	9.659.112	10.458.581	8.632.254	8.224.937	7.358.038	7.189.123	6.585.885	12.952.586	11.789.440	12.399.245
LA CAPITAL	44.915.010	40.410.601	42.528.930	46.174.939	47.865.559	53.042.043	55.087.083	46.562.573	35.706.147	33.149.555	34.900.665	29.797.598	29.039.135	26.568.006	26.490.625	24.124.198	43.785.105	38.829.652	41.335.883
LAS COLONIAS	11.375.185	10.097.624	10.136.996	10.888.449	10.795.788	12.510.943	13.203.004	11.289.873	8.666.613	8.117.075	8.767.924	7.260.198	6.993.065	6.402.224	6.363.414	5.810.836	11.037.162	10.112.659	10.680.193
9 DE JULIO	3.003.503	2.567.238	2.630.432	2.849.660	2.763.684	3.089.719	3.241.662	2.751.537	2.120.654	1.891.553	2.030.508	1.709.806	1.655.088	1.509.079	1.484.347	1.344.551	2.582.015	2.330.182	2.421.715
ROSARIO	138.928.328	124.840.322	129.525.789	140.499.780	145.170.428	157.531.919	164.759.167	140.194.653	106.683.493	99.938.594	108.417.084	91.253.625	87.223.180	79.520.635	78.649.247	71.766.134	136.769.894	124.922.872	133.210.185
SAN CRISTOBAL	9.227.813	8.017.210	8.191.882	8.810.593	8.500.682	9.375.290	9.587.197	8.080.800	6.301.577	5.808.901	6.209.367	5.443.235	5.153.068	4.465.317	4.380.099	3.976.730	7.641.222	6.880.136	7.144.175
SAN JAVIER	2.292.537	2.034.203	2.037.251	2.196.252	2.179.270	2.450.687	2.547.717	2.128.535	1.692.543	1.558.109	1.678.347	1.378.045	1.329.385	1.228.170	1.214.613	1.104.868	2.045.396	1.832.523	1.931.218
SAN JERONIMO	9.137.459	8.044.484	7.977.441	8.556.228	8.435.471	9.805.353	10.406.578	8.808.372	6.691.702	6.203.879	6.700.390	5.522.483	5.291.213	4.811.953	4.719.937	4.294.557	7.963.241	7.178.847	7.522.024
SAN JUSTO	5.480.564	4.818.355	4.869.856	5.233.844	5.131.289	5.728.590	5.947.248	5.015.850	3.775.684	3.491.585	3.770.915	3.046.297	2.930.388	2.735.537	2.690.752	2.438.341	4.648.366	4.235.566	4.468.526
SAN LORENZO	19.994.063	18.592.781	18.455.623	19.728.053	18.948.969	22.272.067	23.736.417	20.364.185	15.454.191	14.637.161	15.865.488	13.106.391	12.593.974	11.447.013	11.148.856	10.427.040	20.841.878	20.065.345	21.957.043
SAN MARTIN	9.513.403	8.403.073	8.287.978	8.927.376	8.736.190	9.915.402	10.351.888	8.777.528	6.791.425	6.332.091	6.847.903	5.600.902	5.288.773	4.837.210	4.739.813	4.318.929	8.272.161	7.449.059	7.751.273
VERA	4.245.421	3.551.821	3.558.073	3.839.362	3.718.808	4.214.923	4.197.045	3.561.240	2.893.022	2.641.306	2.837.529	2.395.882	2.290.845	2.035.341	2.011.695	1.829.986	3.403.848	3.081.032	3.246.321
T O T A L	381.365.920	341.094.089	351.859.007	379.480.016	379.463.558	422.342.889	441.470.474	375.101.966	285.636.449	267.999.589	289.173.849	241.723.729	231.709.958	210.680.167	207.922.603	189.774.053	362.850.268	332.158.307	357.251.865
INDICE DE PRECIOS MIXTOS																			
Promedio Anual	300,6673	317,3481	323,2924	324,325	320,5857	312,609	317,3208	312,0299	466,2654	540,9424	572,4571	624,9388	691,5363	756,7223	838,0604	893,1762	1.003,03	1114,4755	1240,4423
Diciembre de 2012		1.305,71																	
COEFICIENTE DE ACTUALIZ.	4,342694733	4,114429234	4,038778208	4,025919371	4,072877549	4,176803291	4,114783210	4,184555070	2,800349972	2,413762168	2,280880611	2,089334668	1,888124022	1,725476175	1,558009781	1,461868666	1,301757678	1,17158816	1,052613491

PROVINCIA DE SANTA FE

ESTUDIO SOBRE LA COPARTICIPACION A MUNICIPALIDADES Y COMUNAS - PERIODO 1994 A 2012

RESUMEN POR DEPARTAMENTOS - Transferencias en valores corrientes y nominales - **Patente Automotor**

DEPARTAMENTO	1.994	1.995	1.996	1.997	1.998	1.999	2.000	2.001	2.002	2.003	2.004	2.005	2.006	2.007	2.008	2.009	2.010	2.011	2.012
BELGRANO	1.176.979	1.138.703	1.186.157	1.334.178	1.292.222	1.338.992	1.288.776	1.153.358	1.248.757	1.837.061	2.267.667	3.090.582	3.783.662	4.698.211	5.875.560	6.754.719	9.698.748	13.148.736	16.038.489
CASEROS	2.470.026	2.472.524	2.457.151	2.778.055	2.703.618	2.728.529	2.641.495	2.293.796	2.401.776	3.450.936	4.367.266	5.579.044	6.748.058	8.736.018	10.792.976	12.670.212	18.545.702	23.135.830	28.881.248
CASTELLANOS	4.117.913	4.521.534	4.286.330	4.686.472	4.753.499	4.886.489	4.757.028	4.265.827	4.307.164	5.650.771	7.063.471	9.720.527	11.887.251	14.266.959	18.075.764	20.376.055	29.706.604	37.334.853	46.180.909
CONSTITUCION	2.049.009	2.182.895	2.180.319	2.455.711	2.552.119	2.744.010	2.788.853	2.604.229	2.451.862	3.378.696	4.190.153	5.716.805	7.101.021	8.324.938	9.831.495	10.755.045	15.658.701	19.424.227	23.759.623
GARAY	139.934	160.112	158.756	186.846	188.552	209.496	202.078	180.728	192.225	226.134	254.690	340.220	446.467	521.343	676.813	807.073	1.313.982	1.801.704	2.272.899
GENERAL LOPEZ	4.820.827	5.046.468	5.257.700	5.703.003	5.952.945	5.925.383	5.691.182	4.923.544	5.193.191	7.100.326	8.687.738	11.958.298	14.655.541	17.711.349	22.070.668	24.458.235	36.414.175	47.573.081	58.181.112
GENERAL OBLIGADO	1.878.888	2.116.097	2.192.758	2.468.323	2.457.390	2.472.167	2.412.237	2.114.436	2.252.876	3.042.205	3.640.083	4.793.956	5.825.352	6.760.119	8.402.299	9.369.867	13.174.409	17.492.360	21.602.367
IRIONDO	1.645.849	1.674.097	1.717.160	1.834.133	1.772.280	1.892.361	1.716.401	1.544.397	1.575.540	2.191.645	2.760.162	3.717.359	4.721.563	5.615.071	7.134.513	8.581.026	12.493.637	16.250.733	19.888.561
LA CAPITAL	8.422.160	9.322.167	9.507.688	11.100.945	10.646.420	10.791.326	10.624.280	9.439.500	9.255.656	11.594.080	14.219.969	18.634.241	22.639.806	26.674.064	33.949.400	38.540.068	58.445.088	77.357.837	98.269.467
LAS COLONIAS	2.288.455	2.534.865	2.403.526	2.738.016	2.721.474	2.858.132	2.728.504	2.473.884	2.525.658	3.218.901	4.056.012	5.577.319	6.973.214	8.006.270	10.133.359	11.378.872	16.650.756	21.333.348	27.001.059
9 DE JULIO	245.400	270.023	296.691	333.771	323.683	356.521	371.946	321.746	372.379	504.970	544.435	773.345	1.011.589	1.067.684	1.385.609	1.470.965	2.240.219	3.163.715	3.907.724
ROSARIO	21.735.048	24.218.467	22.601.672	25.942.597	24.849.465	27.967.827	26.999.421	24.321.414	24.767.539	31.039.888	37.808.304	49.710.659	60.994.040	75.512.319	97.579.769	115.701.582	171.267.947	225.005.288	273.591.473
SAN CRISTOBAL	1.131.731	1.222.317	1.186.630	1.356.597	1.348.161	1.402.799	1.340.285	1.180.689	1.288.460	1.629.961	2.129.555	2.961.472	3.749.975	4.403.102	5.522.779	5.851.866	8.818.722	11.420.078	14.853.395
SAN JAVIER	211.008	237.110	229.834	270.931	290.229	289.588	288.777	266.737	300.105	348.634	428.448	572.250	674.153	855.892	1.106.160	1.234.309	2.033.490	2.747.902	3.423.555
SAN JERONIMO	1.485.994	1.630.294	1.580.136	1.685.155	1.701.638	1.753.065	1.716.219	1.526.601	1.574.104	1.892.867	2.445.387	3.164.851	4.037.006	4.719.288	6.098.731	6.873.606	10.382.690	12.766.318	16.558.779
SAN JUSTO	655.824	761.028	756.116	847.482	868.237	864.566	854.097	788.569	802.699	998.715	1.291.597	1.613.710	2.023.067	2.517.989	3.220.347	3.452.475	5.232.929	6.858.289	8.775.533
SAN LORENZO	2.660.725	2.841.028	2.690.837	3.037.877	3.074.186	3.332.907	3.157.648	2.881.604	3.017.542	3.868.254	4.799.186	6.347.217	8.010.341	10.115.211	13.219.275	15.271.591	24.807.401	31.360.493	40.191.008
SAN MARTIN	1.741.733	1.855.611	1.765.570	1.883.515	1.864.259	1.943.283	1.798.452	1.714.614	1.848.298	2.376.478	3.067.311	4.156.695	5.075.415	6.296.886	7.893.094	8.873.528	13.056.046	17.516.530	21.825.964
VERA	374.794	423.631	414.500	482.666	503.528	583.078	528.302	488.909	540.892	632.163	777.845	1.081.416	1.300.109	1.560.572	1.984.500	2.250.383	3.364.236	4.643.173	6.061.364
T O T A L	59.252.298	64.628.972	62.869.529	71.126.272	69.863.904	74.340.517	71.905.979	64.484.580	65.916.722	84.982.685	104.799.277	139.509.964	171.657.631	208.363.285	264.953.112	304.671.476	453.305.482	590.334.495	731.264.529

Fuente: * Impuestos de Transferencias Automáticas: Administración Provincial de Impuestos

* Impuestos de Transferencias No Automáticas: Contaduría General de la Provincia

* Aportes no reintegrables para compensar afectación para el Financiamiento Educativo: Contaduría Gral. de la Pcia.

* Fondo Federal Solidario: Dirección General de Ingresos Públicos

PROVINCIA DE SANTA FE

ESTUDIO SOBRE LA COPARTICIPACION A MUNICIPALIDADES Y COMUNAS - PERIODO 1994 A 2012

RESUMEN POR DEPARTAMENTOS - Transferencias en valores constantes de diciembre de 2012 - **Patente Automotor**

DEPARTAMENTO	1.994	1.995	1.996	1.997	1.998	1.999	2.000	2.001	2.002	2.003	2.004	2.005	2.006	2.007	2.008	2.009	2.010	2.011	2.012
BELGRANO	5.111.260	4.685.113	4.790.625	5.371.294	5.263.063	5.592.705	5.303.033	4.826.289	3.496.956	4.434.228	5.172.277	6.457.261	7.144.024	8.106.651	9.154.181	9.874.512	12.625.420	15.404.904	16.882.330
CASEROS	10.726.570	10.173.025	9.923.887	11.184.225	11.011.505	11.396.531	10.869.178	9.598.517	6.725.814	8.329.738	9.961.213	11.656.491	12.741.171	15.073.791	16.815.562	18.522.187	24.142.010	27.105.665	30.400.791
CASTELLANOS	17.882.839	18.603.531	17.311.535	18.867.360	19.360.421	20.409.901	19.574.137	17.850.588	12.061.567	13.639.617	16.110.934	20.309.434	22.444.605	24.617.298	28.162.217	29.787.117	38.670.799	43.741.071	48.610.647
CONSTITUCION	8.898.223	8.981.368	8.805.825	9.886.493	10.394.469	11.461.188	11.475.525	10.897.540	6.866.071	8.155.368	9.557.238	11.944.318	13.407.608	14.364.482	15.317.566	15.722.463	20.383.834	22.757.194	25.009.700
GARAY	607.692	658.770	641.179	752.227	767.949	875.022	831.508	756.266	538.297	545.835	580.917	710.833	842.985	899.565	1.054.481	1.179.834	1.710.486	2.110.854	2.392.484
GENERAL LOPEZ	20.935.380	20.763.334	21.234.684	22.959.829	24.245.618	24.749.159	23.417.982	20.602.840	14.542.754	17.138.498	19.815.693	24.984.886	27.671.479	30.560.511	34.386.316	35.754.727	47.402.432	55.736.059	61.242.223
GENERAL OBLIGADO	8.159.435	8.706.532	8.856.063	9.937.269	10.008.649	10.325.754	9.925.833	8.847.973	6.308.841	7.343.159	8.302.595	10.016.179	10.998.988	11.664.424	13.090.865	13.697.515	17.149.888	20.493.842	22.738.943
IRIONDO	7.147.420	6.887.955	6.935.227	7.384.071	7.218.280	7.904.021	7.062.619	6.462.615	4.412.062	5.290.109	6.295.599	7.766.807	8.914.896	9.688.671	11.115.640	12.544.334	16.263.688	19.039.166	20.934.967
LA CAPITAL	36.574.870	38.355.397	38.399.442	44.691.510	43.361.564	45.073.247	43.716.608	39.500.107	25.919.076	27.985.351	32.434.052	38.933.166	42.746.762	46.025.462	52.893.497	56.340.518	76.081.342	90.631.526	103.439.767
LAS COLONIAS	9.938.063	10.429.522	9.707.307	11.023.030	11.084.230	11.937.855	11.227.200	10.352.102	7.072.725	7.769.662	9.251.278	11.652.885	13.166.293	13.814.628	15.787.872	16.634.416	21.675.249	24.993.898	28.421.679
9 DE JULIO	1.065.699	1.110.991	1.198.267	1.343.735	1.318.319	1.489.118	1.530.477	1.346.362	1.042.792	1.218.878	1.241.791	1.615.776	1.910.006	1.842.263	2.158.793	2.150.357	2.916.222	3.706.571	4.113.323
ROSARIO	94.388.679	99.645.171	91.283.140	104.442.804	101.208.827	116.816.111	111.096.764	101.774.298	69.357.777	74.922.908	86.236.228	103.862.203	115.164.313	130.294.707	152.030.235	169.140.517	222.949.366	263.613.532	287.986.075
SAN CRISTOBAL	4.914.760	5.029.138	4.792.534	5.461.550	5.490.893	5.859.215	5.514.980	4.940.657	3.608.139	3.934.338	4.857.262	6.187.505	7.080.417	7.597.448	8.604.544	8.554.660	11.479.840	13.379.628	15.634.884
SAN JAVIER	916.344	975.572	928.250	1.090.748	1.182.066	1.209.553	1.188.254	1.116.174	840.399	841.519	977.239	1.195.621	1.272.884	1.476.821	1.723.408	1.804.398	2.647.111	3.219.409	3.603.680
SAN JERONIMO	6.453.219	6.707.729	6.381.820	6.784.298	6.930.563	7.322.207	7.061.868	6.388.148	4.408.042	4.568.931	5.577.636	6.612.432	7.622.368	8.143.019	9.501.883	10.048.309	13.515.747	14.956.867	17.429.995
SAN JUSTO	2.848.043	3.131.195	3.053.786	3.411.894	3.536.223	3.611.121	3.514.425	3.299.811	2.247.837	2.410.661	2.945.977	3.371.580	3.819.802	4.344.730	5.017.332	5.047.065	6.812.005	8.035.090	9.237.244
SAN LORENZO	11.554.715	11.689.210	10.867.693	12.230.248	12.520.783	13.920.895	12.993.037	12.058.230	8.450.173	9.337.046	10.946.369	13.261.460	15.124.518	17.453.556	20.595.759	22.325.060	32.293.224	36.741.582	42.305.597
SAN MARTIN	7.563.817	7.634.780	7.130.747	7.582.878	7.592.897	8.116.712	7.400.239	7.174.896	5.175.882	5.736.253	6.996.170	8.684.727	9.583.013	10.865.127	12.297.518	12.971.932	16.995.809	20.522.159	22.974.305
VERA	1.627.616	1.743.000	1.674.072	1.943.174	2.050.808	2.435.401	2.173.848	2.045.865	1.514.687	1.525.890	1.774.172	2.259.440	2.454.766	2.692.730	3.091.870	3.289.764	4.379.420	5.439.886	6.380.274
T O T A L	257.314.643	265.911.331	253.916.084	286.348.638	284.547.127	310.505.718	295.877.517	269.839.278	184.589.890	205.127.990	239.034.639	291.483.004	324.110.896	359.525.884	412.799.540	445.389.684	590.093.892	691.628.904	769.738.909
INDICE DE PRECIOS MIXTOS																			
Promedio Anual	300,6673	317,3481	323,2924	324,325	320,5857	312,609	317,3208	312,0299	466,2654	540,9424	572,4571	624,9388	691,5363	756,7223	838,0604	893,1762	1.003,03	1114,4755	1240,4423
Diciembre de 2012		1.305,71																	
COEFICIENTE DE ACTUALIZ.	4,342694733	4,114429234	4,038778208	4,025919371	4,072877549	4,176803291	4,114783210	4,184555070	2,800349972	2,413762168	2,280880611	2,089334668	1,888124022	1,725476175	1,558009781	1,461868666	1,301757678	1,17158816	1,052613491

PROVINCIA DE SANTA FE

ESTUDIO SOBRE LA COPARTICIPACION A MUNICIPALIDADES Y COMUNAS - PERIODO 1994 A 2012

RESUMEN POR DEPARTAMENTOS - Transferencias en valores corrientes y nominales - **Impuesto a los Ingresos Brutos**

DEPARTAMENTO	1.994	1.995	1.996	1.997	1.998	1.999	2.000	2.001	2.002	2.003	2.004	2.005	2.006	2.007	2.008	2.009	2.010	2.011	2.012
BELGRANO	1.145.697	1.098.820	1.001.585	986.148	982.365	987.989	984.075	983.996	978.950	1.447.567	2.109.696	2.432.958	2.939.996	3.874.399	5.648.337	6.674.990	9.163.236	12.642.381	15.748.212
CASEROS	1.381.250	1.319.217	1.214.629	1.206.595	1.208.360	1.207.593	1.199.966	1.198.042	1.203.907	1.787.757	2.429.851	2.738.861	3.261.813	4.387.537	6.529.820	7.741.451	10.608.406	14.795.639	18.440.207
CASTELLANOS	2.972.858	2.811.382	2.647.973	2.689.889	2.748.540	2.750.194	2.642.129	2.598.627	2.608.995	3.892.911	5.437.848	6.226.065	7.775.143	10.288.633	15.133.431	17.959.953	24.815.019	34.406.991	43.441.414
CONSTITUCION	1.487.293	1.410.584	1.291.809	1.261.054	1.251.276	1.259.166	1.277.126	1.258.392	1.240.583	1.851.052	2.605.322	3.002.694	3.633.928	4.816.305	7.095.602	8.345.236	11.530.453	16.044.055	19.957.717
GARAY	306.993	290.182	271.566	271.067	271.809	274.035	274.035	275.583	280.226	415.340	629.721	744.525	925.735	1.245.267	1.865.169	2.197.326	3.019.840	4.204.171	5.317.702
GENERAL LOPEZ	3.354.399	3.217.951	2.984.178	2.966.994	2.894.645	2.865.839	2.862.857	2.847.745	2.860.572	4.289.584	6.127.727	7.113.564	8.439.930	11.205.306	16.617.440	19.535.738	26.898.417	37.626.233	46.934.254
GENERAL OBLIGADO	2.844.210	2.729.269	2.512.010	2.521.628	2.517.252	2.531.393	2.507.202	2.502.170	2.519.871	3.730.990	5.292.273	6.033.560	7.335.130	9.659.884	14.171.253	16.655.694	22.941.232	32.136.576	40.477.599
IRIONDO	1.304.030	1.254.605	1.154.140	1.151.444	1.151.532	1.164.654	1.159.022	1.150.190	1.140.952	1.694.666	2.410.129	2.791.059	3.388.900	4.432.370	6.592.011	7.753.721	10.501.732	14.423.877	18.003.594
LA CAPITAL	9.132.480	8.464.435	8.155.312	8.109.083	7.878.455	7.889.756	7.831.149	7.811.729	7.813.549	11.559.017	16.306.307	18.422.505	21.665.235	30.044.655	43.601.561	51.606.183	71.898.667	101.561.870	128.221.714
LAS COLONIAS	1.941.982	1.858.816	1.695.101	1.677.554	1.697.737	1.716.504	1.720.332	1.727.267	1.722.363	2.532.702	3.560.218	4.098.284	5.068.225	6.756.857	10.011.508	11.674.881	15.754.509	21.725.007	27.263.040
9 DE JULIO	627.907	602.463	555.776	555.449	557.304	562.866	562.426	568.516	564.224	832.819	1.169.465	1.342.285	1.597.304	2.092.667	3.117.858	3.651.710	5.002.155	6.939.952	8.686.951
ROSARIO	21.880.302	21.118.254	19.324.138	19.420.985	19.673.307	19.651.279	19.885.457	19.955.482	19.913.584	29.519.667	41.813.183	48.337.672	58.988.977	77.704.285	116.829.089	137.867.226	187.624.891	259.977.291	324.769.017
SAN CRISTOBAL	1.499.803	1.439.972	1.324.368	1.327.039	1.335.976	1.325.160	1.325.243	1.315.985	1.317.639	1.954.617	2.757.131	3.197.603	3.880.657	5.075.303	7.513.555	8.844.449	12.141.210	16.821.081	21.134.951
SAN JAVIER	572.581	555.512	505.234	503.184	503.637	505.980	502.931	501.533	502.951	746.797	1.081.804	1.240.924	1.510.374	2.003.441	2.967.379	3.483.920	4.787.949	6.696.435	8.462.851
SAN JERONIMO	1.575.135	1.480.975	1.379.725	1.361.923	1.356.929	1.356.546	1.348.834	1.348.060	1.354.603	2.006.329	2.879.144	3.275.255	4.036.621	5.361.692	8.609.491	10.114.016	13.885.597	19.338.946	24.211.692
SAN JUSTO	806.143	774.320	721.369	722.595	725.329	730.009	725.142	722.316	719.561	1.060.602	1.492.461	1.681.508	2.039.348	2.780.843	4.125.348	4.831.089	6.629.473	9.194.916	11.477.392
SAN LORENZO	3.036.524	2.871.187	2.709.416	2.725.922	2.710.535	2.690.508	2.669.535	2.710.697	2.739.512	4.009.916	5.920.687	6.814.410	8.107.591	11.084.142	15.930.494	18.836.126	27.104.353	37.905.710	47.398.854
SAN MARTIN	1.570.635	1.498.713	1.380.743	1.370.038	1.369.283	1.370.917	1.366.172	1.370.378	1.368.062	2.034.698	2.901.684	3.253.541	3.902.717	5.212.313	7.697.142	9.044.761	12.336.227	17.176.071	21.479.689
VERA	1.040.641	1.007.648	923.718	924.166	918.486	912.370	909.123	906.047	902.652	1.338.735	1.960.636	2.289.976	2.734.366	3.627.287	5.321.363	6.268.093	8.612.353	11.947.729	15.020.400
T O T A L	58.480.863	55.804.304	51.752.790	51.752.757	51.752.757	51.752.757	51.752.757	51.752.757	51.752.756	76.705.766	108.885.287	125.037.246	151.231.990	201.653.184	299.377.852	353.086.561	485.255.718	675.564.931	846.447.247

Fuente: * Impuestos de Transferencias Automáticas: Administración Provincial de Impuestos

* Impuestos de Transferencias No Automáticas: Contaduría General de la Provincia

* Aportes no reintegrables para compensar afectación para el Financiamiento Educativo: Contaduría Gral. de la Pcia.

* Fondo Federal Solidario: Dirección General de Ingresos Públicos

PROVINCIA DE SANTA FE

ESTUDIO SOBRE LA COPARTICIPACION A MUNICIPALIDADES Y COMUNAS - PERIODO 1994 A 2012

RESUMEN POR DEPARTAMENTOS - Valores en pesos constantes de diciembre de 2012- Impuesto a los Ingresos Brutos

DEPARTAMENTO	1.994	1.995	1.996	1.997	1.998	1.999	2.000	2.001	2.002	2.003	2.004	2.005	2.006	2.007	2.008	2.009	2.010	2.011	2.012
BELGRANO	4.975.410	4.521.015	4.045.179	3.970.153	4.001.051	4.126.635	4.049.257	4.117.585	2.741.402	3.494.082	4.811.964	5.083.263	5.551.077	6.685.183	8.800.165	9.757.959	11.928.313	14.811.664	16.576.780
CASEROS	5.998.346	5.427.825	4.905.619	4.857.652	4.921.503	5.043.877	4.937.599	5.013.272	3.371.362	4.315.220	5.542.201	5.722.397	6.158.707	7.570.591	10.173.524	11.316.984	13.809.573	17.334.396	19.410.410
CASTELLANOS	12.910.215	11.567.232	10.694.575	10.829.276	11.194.468	11.487.020	10.871.787	10.874.099	7.306.098	9.396.561	12.403.082	13.008.334	14.680.435	17.752.791	23.578.034	26.255.093	32.303.141	40.310.823	45.727.018
CONSTITUCION	6.458.862	5.803.750	5.217.329	5.076.902	5.096.296	5.259.287	5.255.096	5.265.812	3.474.067	4.467.999	5.942.428	6.273.633	6.861.308	8.310.419	11.055.017	12.199.638	15.009.855	18.797.025	21.007.762
GARAY	1.333.178	1.193.932	1.096.797	1.091.295	1.107.046	1.144.591	1.127.596	1.153.192	784.731	1.002.532	1.436.318	1.555.561	1.747.902	2.148.678	2.905.952	3.212.202	3.931.100	4.925.557	5.597.485
GENERAL LOPEZ	14.567.131	13.240.033	12.052.432	11.944.877	11.789.536	11.970.047	11.780.035	11.916.546	8.010.603	10.354.036	13.976.615	14.862.616	15.935.635	19.334.489	25.890.134	28.558.683	35.015.221	44.082.449	49.403.629
GENERAL OBLIGADO	12.351.537	11.229.384	10.145.453	10.151.869	10.252.459	10.573.130	10.316.592	10.470.469	7.056.522	9.005.723	12.071.043	12.606.125	13.849.636	16.667.900	22.078.951	24.348.437	29.863.926	37.650.832	42.607.266
IRIONDO	5.663.002	5.161.983	4.661.317	4.635.621	4.690.047	4.864.532	4.769.126	4.813.034	3.195.064	4.090.521	5.497.217	5.831.455	6.398.663	7.647.949	10.270.418	11.334.922	13.670.710	16.898.844	18.950.826
LA CAPITAL	39.659.572	34.826.318	32.937.495	32.646.513	32.087.982	32.953.959	32.223.480	32.688.609	21.880.671	27.900.718	37.192.740	38.490.778	40.906.650	51.841.336	67.931.658	75.441.462	93.594.641	118.988.685	134.967.906
LAS COLONIAS	8.433.435	7.647.967	6.846.136	6.753.698	6.914.674	7.169.499	7.078.794	7.227.844	4.823.219	6.113.340	8.120.431	8.562.687	9.569.438	11.658.796	15.598.028	17.067.142	20.508.554	25.452.761	28.697.443
9 DE JULIO	2.726.807	2.478.793	2.244.654	2.236.193	2.269.832	2.350.982	2.314.262	2.378.987	1.580.024	2.010.227	2.667.410	2.804.482	3.015.908	3.610.847	4.857.654	5.338.320	6.511.593	8.130.766	9.144.002
ROSARIO	95.019.474	86.889.563	78.045.909	78.187.322	80.126.972	82.079.528	81.824.345	83.504.815	55.765.003	71.253.455	95.370.878	100.993.573	111.378.504	134.076.893	182.020.863	201.543.778	244.242.142	304.586.316	341.856.249
SAN CRISTOBAL	6.513.186	5.924.661	5.348.830	5.342.553	5.441.266	5.534.933	5.453.088	5.506.812	3.689.850	4.717.981	6.288.686	6.680.862	7.327.161	8.757.314	11.706.192	12.929.423	15.804.913	19.707.379	22.246.935
SAN JAVIER	2.486.546	2.285.615	2.040.527	2.025.776	2.051.250	2.113.377	2.069.452	2.098.693	1.408.440	1.802.590	2.467.466	2.592.705	2.851.773	3.456.889	4.623.205	5.093.033	6.232.749	7.845.464	8.908.111
SAN JERONIMO	6.840.330	6.093.368	5.572.402	5.482.993	5.526.604	5.666.025	5.550.161	5.641.033	3.793.362	4.842.801	6.566.984	6.843.105	7.621.641	9.251.471	13.413.671	14.785.362	18.075.683	22.657.280	25.485.554
SAN JUSTO	3.500.833	3.185.885	2.913.450	2.909.109	2.954.178	3.049.104	2.983.802	3.022.572	2.015.023	2.560.041	3.404.125	3.513.232	3.850.542	4.798.279	6.427.333	7.062.417	8.629.967	10.772.654	12.081.258
SAN LORENZO	13.186.696	11.813.295	10.942.730	10.974.343	11.039.678	11.237.722	10.984.558	11.343.062	7.671.593	9.678.984	13.504.381	14.237.582	15.308.137	19.125.422	24.819.865	27.535.942	35.283.300	44.409.881	49.892.673
SAN MARTIN	6.820.790	6.166.347	5.576.516	5.515.661	5.576.922	5.726.049	5.621.501	5.734.421	3.831.052	4.911.277	6.618.394	6.797.736	7.368.814	8.993.721	11.992.222	13.222.253	16.058.778	20.123.281	22.609.810
VERA	4.519.186	4.145.894	3.730.691	3.720.620	3.740.879	3.810.788	3.740.842	3.791.405	2.527.742	3.231.388	4.471.976	4.784.526	5.162.822	6.258.797	8.290.735	9.163.128	11.211.196	13.997.818	15.810.675
T O T A L	253.964.536	229.602.860	209.018.041	208.352.426	210.782.642	216.161.087	212.951.376	216.562.262	144.925.830	185.149.476	248.354.340	261.244.653	285.544.753	347.947.765	466.433.621	516.166.180	631.685.357	791.483.874	890.981.792

INDICE DE PRECIOS MIXTOS

Promedio Anual	300,6673	317,3481	323,2924	324,325	320,5857	312,609	317,3208	312,0299	466,2654	540,9424	572,4571	624,9388	691,5363	756,7223	838,0604	893,1762	1.003,03	1.114,4755	1.240,4423
Diciembre de 2012		1.305,71																	

COEFICIENTE DE ACTUALIZ. 4,342694733 4,114429234 4,038778208 4,025919371 4,072877549 4,176803291 4,114783210 4,184555070 2,800349972 2,413762168 2,280880611 2,089334668 1,888124022 1,72547618 1,55800978 1,46186867 1,30175768 1,17158816 1,05261349

PROVINCIA DE SANTA FE

ESTUDIO SOBRE LA COPARTICIPACION A MUNICIPALIDADES Y COMUNAS - PERIODO 1994 A 2012

RESUMEN POR DEPARTAMENTOS - Transferencias en valores corrientes y nominales - Régimen Federal

DEPARTAMENTO	1.994	1.995	1.996	1.997	1.998	1.999	2.000	2.001	2.002	2.003	2.004	2.005	2.006	2.007	2.008	2.009	2.010	2.011	2.012
BELGRANO	1.971.174	1.881.851	2.003.062	2.188.325	2.158.382	2.142.654	2.142.813	1.924.964	2.181.541	2.151.597	3.341.437	5.250.962	6.433.732	9.182.892	11.170.633	11.657.661	15.545.157	22.938.148	25.988.193
CASEROS	2.376.444	2.259.655	2.429.930	2.677.349	2.654.916	2.618.933	2.612.935	2.342.840	2.685.196	2.661.361	3.857.965	5.919.698	7.151.350	10.399.104	12.915.370	13.520.046	17.997.443	26.835.935	30.434.691
CASTELLANOS	5.114.810	4.817.397	5.301.134	5.967.796	6.038.904	5.965.471	5.753.480	5.083.382	5.821.575	5.796.141	8.625.801	13.432.761	17.006.552	24.385.562	29.929.280	31.367.498	42.092.664	62.424.327	71.650.570
CONSTITUCION	2.558.892	2.416.814	2.582.586	2.798.421	2.749.212	2.730.394	2.781.003	2.465.095	2.767.463	2.754.072	4.132.997	6.476.126	7.943.956	11.415.345	14.033.704	14.573.479	19.557.693	29.106.632	32.937.515
GARAY	528.183	498.121	543.464	601.486	597.201	594.286	596.710	538.266	624.810	617.976	995.970	1.607.460	2.027.775	2.951.464	3.687.346	3.837.245	5.122.770	7.626.321	8.776.330
GENERAL LOPEZ	5.771.252	5.510.993	5.973.762	6.584.764	6.359.860	6.214.972	6.233.937	5.570.634	6.383.290	6.380.999	9.710.177	15.353.034	18.468.570	26.558.211	32.865.586	34.116.533	45.628.324	68.245.755	77.464.217
GENERAL OBLIGADO	4.893.471	4.674.055	5.026.581	5.595.564	5.530.730	5.489.977	5.459.480	4.891.377	5.618.604	5.552.879	8.391.594	13.018.650	16.046.308	22.895.335	28.025.828	29.087.477	38.915.677	58.286.331	66.786.339
IRIONDO	2.243.586	2.148.366	2.309.726	2.555.084	2.530.071	2.525.777	2.523.795	2.251.500	2.544.278	2.521.266	3.820.683	6.020.102	7.409.531	10.505.364	13.037.123	13.540.874	17.820.638	26.168.702	29.708.569
LA CAPITAL	15.712.456	14.516.214	16.328.585	17.998.008	17.309.948	17.110.761	17.052.429	15.275.797	17.414.055	17.184.563	25.885.715	39.766.097	47.425.709	71.210.221	86.222.710	90.124.465	121.933.265	184.192.179	211.578.070
LAS COLONIAS	3.341.185	3.183.595	3.389.799	3.722.162	3.730.158	3.722.478	3.745.964	3.379.016	3.839.566	3.772.709	5.644.292	8.845.153	11.091.246	16.014.738	19.799.187	20.382.791	26.733.099	39.411.524	44.983.838
9 DE JULIO	1.080.315	1.031.745	1.112.263	1.232.520	1.224.473	1.220.698	1.224.635	1.112.592	1.257.724	1.239.380	1.855.061	2.895.343	3.492.434	4.959.926	6.166.317	6.377.056	8.486.101	12.589.610	14.333.628
ROSARIO	37.645.119	36.158.468	38.667.673	43.089.259	43.224.587	42.613.927	43.299.864	39.042.950	44.406.223	43.935.985	66.269.124	104.325.044	129.094.883	184.170.505	231.040.782	240.754.630	318.345.118	471.590.992	536.024.282
SAN CRISTOBAL	2.580.415	2.465.934	2.650.106	2.944.406	2.935.293	2.873.764	2.885.769	2.573.826	2.937.934	2.907.825	4.373.508	6.892.135	8.476.546	12.029.208	14.859.404	15.445.461	20.596.605	30.516.877	34.867.352
SAN JAVIER	985.128	950.936	1.010.935	1.116.550	1.106.554	1.097.325	1.095.140	980.792	1.121.463	1.110.860	1.714.102	2.678.857	3.306.427	4.748.447	5.868.339	6.083.824	8.122.015	12.145.792	13.961.900
SAN JERONIMO	2.710.024	2.538.298	2.759.636	3.022.142	2.981.340	2.941.961	2.937.098	2.635.557	3.019.969	2.984.682	4.565.123	7.069.458	8.834.992	12.707.992	17.026.240	17.661.726	23.555.302	35.080.057	39.956.697
SAN JUSTO	1.386.971	1.325.991	1.443.785	1.603.390	1.593.645	1.583.191	1.579.005	1.413.298	1.604.334	1.579.790	2.365.633	3.636.688	4.476.018	6.591.004	8.158.609	8.436.454	11.246.303	16.681.007	18.940.465
SAN LORENZO	5.224.348	4.920.001	5.424.574	6.048.887	5.955.362	5.835.153	5.812.742	5.293.599	6.100.655	5.961.389	9.374.628	14.708.213	17.744.687	26.271.034	31.504.217	32.896.125	45.936.033	68.798.556	78.188.343
SAN MARTIN	2.702.282	2.567.201	2.762.204	3.040.081	3.008.486	2.973.119	2.974.802	2.680.584	3.049.757	3.023.624	4.603.820	7.025.160	8.545.639	12.353.942	15.222.826	15.793.965	20.929.620	31.154.065	35.449.532
VERA	1.790.425	1.725.040	1.848.889	2.050.753	2.018.020	1.978.644	1.979.619	1.772.869	2.012.736	1.991.956	3.103.474	4.942.286	5.984.055	8.597.199	10.523.482	10.946.658	14.610.115	21.674.864	24.781.969
T O T A L	100.616.483	95.590.674	103.568.696	114.836.945	113.707.141	112.233.485	112.691.220	101.228.938	115.391.173	114.129.053	172.631.105	269.863.227	330.960.410	477.947.493	592.056.983	616.603.966	823.173.942	1.225.467.675	1.396.812.500

Fuente: * Impuestos de Transferencias Automáticas: Administración Provincial de Impuestos
 * Impuestos de Transferencias No Automáticas: Contaduría General de la Provincia
 * Aportes no reintegrables para compensar afectación para el Financiamiento Educativo: Contaduría Gral. de la Pcia.
 * Fondo Federal Solidario: Dirección General de Ingresos Públicos

PROVINCIA DE SANTA FE

ESTUDIO SOBRE LA COPARTICIPACION A MUNICIPALIDADES Y COMUNAS - PERIODO 1994 A 2012

RESUMEN POR DEPARTAMENTOS - Transferencias en valores constantes de diciembre de 2012 - Régimen Federal

DEPARTAMENTO	1.994	1.995	1.996	1.997	1.998	1.999	2.000	2.001	2.002	2.003	2.004	2.005	2.006	2.007	2.008	2.009	2.010	2.011	2.012
BELGRANO	8.560.207	7.742.741	8.089.924	8.810.018	8.790.824	8.949.443	8.817.213	8.055.119	6.109.078	5.193.444	7.621.420	10.971.016	12.147.683	15.844.861	17.403.956	17.041.970	20.236.027	26.874.063	27.355.523
CASEROS	10.320.170	9.297.191	9.813.949	10.778.789	10.813.148	10.938.767	10.751.663	9.803.742	7.519.489	6.423.892	8.799.558	12.368.230	13.502.635	17.943.406	20.122.273	19.764.532	23.428.310	31.440.663	32.035.966
CASTELLANOS	22.212.060	19.820.837	21.410.105	24.025.864	24.595.716	24.916.599	23.674.322	21.271.692	16.302.446	13.990.506	19.674.423	28.065.534	32.110.479	42.076.706	46.630.110	45.855.163	54.794.449	73.135.602	75.420.357
CONSTITUCION	11.112.489	9.943.810	10.430.493	11.266.218	11.197.205	11.404.320	11.443.223	10.315.325	7.749.865	6.647.674	9.426.873	13.530.794	14.999.175	19.696.906	21.864.648	21.304.512	25.459.378	34.100.985	34.670.472
GARAY	2.293.736	2.049.484	2.194.929	2.421.535	2.432.326	2.482.217	2.455.332	2.252.403	1.749.687	1.491.647	2.271.689	3.358.522	3.828.690	5.092.681	5.744.920	5.609.549	6.668.605	8.934.908	9.238.084
GENERAL LOPEZ	25.062.787	22.674.592	24.126.701	26.509.728	25.902.933	25.958.716	25.651.298	23.310.625	17.875.447	15.402.215	22.147.755	32.077.626	34.870.951	45.825.560	51.204.905	49.873.891	59.397.021	79.955.919	81.539.880
GENERAL OBLIGADO	21.250.852	19.231.070	20.301.245	22.527.291	22.525.987	22.930.554	22.464.575	20.468.237	15.734.058	13.403.328	19.140.223	27.200.317	30.297.420	39.505.355	43.664.514	42.522.071	50.658.781	68.287.575	70.300.201
IRIONDO	9.743.211	8.839.300	9.328.470	10.286.560	10.304.668	10.549.672	10.384.870	9.421.525	7.124.868	6.085.737	8.714.522	12.578.008	13.990.113	18.126.755	20.311.965	19.794.979	23.198.152	30.658.941	31.271.640
LA CAPITAL	68.234.401	59.725.935	65.947.533	72.458.530	70.501.297	71.468.282	70.167.049	63.922.416	48.765.449	41.479.449	59.042.226	83.084.684	89.545.621	122.871.540	134.335.825	131.750.131	158.727.565	215.797.376	222.709.931
LAS COLONIAS	14.509.747	13.098.675	13.690.648	14.985.124	15.192.475	15.548.060	15.413.829	14.139.678	10.752.129	9.106.421	12.873.957	18.480.485	20.941.649	27.633.049	30.847.326	29.796.963	34.800.017	46.174.074	47.350.594
9 DE JULIO	4.691.478	4.245.042	4.492.185	4.962.025	4.987.127	5.098.615	5.039.109	4.655.701	3.522.066	2.991.569	4.231.172	6.049.340	6.594.149	8.558.234	9.607.183	9.322.419	11.046.847	14.749.838	15.087.770
ROSARIO	163.481.261	148.771.457	156.170.156	173.473.882	176.048.449	177.989.992	178.169.552	163.377.372	124.352.965	106.051.019	151.151.960	217.969.931	243.747.150	317.781.819	359.963.798	351.951.649	414.408.202	552.510.423	564.226.391
SAN CRISTOBAL	11.205.955	10.145.909	10.703.190	11.853.943	11.955.089	12.003.147	11.874.315	10.770.317	8.227.243	7.018.797	9.975.450	14.399.978	16.004.770	20.756.112	23.151.097	22.579.235	26.811.789	35.753.212	36.701.845
SAN JAVIER	4.278.110	3.912.560	4.082.944	4.495.139	4.506.860	4.583.309	4.506.264	4.104.177	3.140.488	2.681.352	3.909.661	5.597.030	6.242.944	8.193.332	9.142.929	8.893.751	10.572.895	14.229.866	14.696.484
SAN JERONIMO	11.768.807	10.443.646	11.145.557	12.166.900	12.142.634	12.287.992	12.085.522	11.028.633	8.456.970	7.204.313	10.412.502	14.770.464	16.681.560	21.927.337	26.527.048	25.819.123	30.663.295	41.099.380	42.058.958
SAN JUSTO	6.023.193	5.455.697	5.831.128	6.455.119	6.490.722	6.612.679	6.497.262	5.914.025	4.492.698	3.813.237	5.395.727	7.598.258	8.451.278	11.372.620	12.711.192	12.332.988	14.639.961	19.543.271	19.936.989
SAN LORENZO	22.687.746	20.242.996	21.908.651	24.352.331	24.255.459	24.372.284	23.918.174	22.151.357	17.083.969	14.389.374	21.382.407	30.730.379	33.504.170	45.330.043	49.083.879	48.089.814	59.797.583	80.603.574	82.302.104
SAN MARTIN	11.735.187	10.562.567	11.155.930	12.239.121	12.253.194	12.418.134	12.240.664	11.217.053	8.540.387	7.298.308	10.500.763	14.677.910	16.135.227	21.316.433	23.717.311	23.088.703	27.245.293	36.499.734	37.314.656
VERA	7.775.271	7.097.555	7.467.253	8.256.165	8.219.149	8.264.407	8.145.702	7.418.669	5.636.365	4.808.107	7.078.653	10.326.090	11.298.638	14.834.262	16.395.688	16.002.576	19.018.830	25.394.014	26.085.835
T O T A L	436.946.669	393.301.064	418.290.992	462.324.281	463.115.262	468.777.190	463.699.939	423.598.065	323.135.667	275.480.390	393.750.939	563.834.596	624.894.300	824.687.012	922.430.570	901.394.017	1.071.573.000	1.435.743.419	1.470.303.682
INDICE DE PRECIOS MIXTOS Promedio Anual Diciembre de 2012	300,6673	317,3481 1,305,71	323,2924	324,325	320,5857	312,609	317,3208	312,0299	466,2654	540,9424	572,4571	624,9388	691,5363	756,7223	838,0604	893,1762	1.003,03	1114,4755	1240,4423
COEFICIENTE DE ACTUALIZ.	4,342694733	4,114429234	4,038778208	4,025919371	4,072877549	4,176803291	4,114783210	4,184555070	2,800349972	2,413762168	2,280880611	2,089334668	1,888124022	1,725476175	1,558009781	1,461868666	1,301757678	1,17158816	1,052613491

PROVINCIA DE SANTA FEESTUDIO SOBRE LA COPARTICIPACION A MUNICIPALIDADES Y COMUNAS - PERIODO
2009-2012RESUMEN POR DEPARTAMENTOS - Transferencias en valores corrientes y nominales -
Fondo Federal Solidario

DEPARTAMENTO	2.009	2.010	2.011	2.012
BELGRANO	1.016.122	3.507.862	3.514.049	3.530.933
CASEROS	1.682.167	4.230.525	4.110.973	4.140.617
CASTELLANOS	3.905.852	9.874.340	9.563.130	9.711.845
CONSTITUCION	1.810.859	4.585.178	4.458.962	4.478.788
GARAY	476.815	1.202.762	1.168.290	1.189.060
GENERAL LOPEZ	4.241.080	10.708.806	10.454.514	10.536.273
GENERAL OBLIGADO	3.617.166	9.133.383	8.928.783	9.067.752
IRIONDO	1.683.388	4.201.499	4.008.920	4.036.003
LA CAPITAL	11.206.273	28.527.462	28.215.830	28.715.479
LAS COLONIAS	2.520.595	6.299.439	6.037.581	6.106.376
9 DE JULIO	792.373	1.994.202	1.928.639	1.947.071
ROSARIO	29.901.471	74.934.658	72.243.760	72.844.149
SAN CRISTOBAL	1.919.652	4.837.638	4.675.018	4.731.371
SAN JAVIER	755.442	1.906.571	1.860.603	1.894.020
SAN JERONIMO	2.193.191	5.531.004	5.373.964	5.427.951
SAN JUSTO	1.047.860	2.641.256	2.555.428	2.573.646
SAN LORENZO	4.092.476	10.655.892	10.540.232	10.601.287
SAN MARTIN	1.959.982	4.922.421	4.772.476	4.818.718
VERA	1.361.430	3.431.373	3.320.452	3.362.558
T O T A L	76.184.195	193.126.273	187.731.604	189.713.895

Fuente:

* Impuestos de Transferencias Automáticas: Administración Provincial de Impuestos

* Impuestos de Transferencias No Automáticas: Contaduría General de la Provincia

* Aportes no reintegrables para compensar afectación para el Financiamiento Educativo:
Contaduría Gral. de la Pcia.

* Fondo Federal Solidario: Dirección General de Ingresos Públicos

PROVINCIA DE SANTA FEESTUDIO SOBRE LA COPARTICIPACION A MUNICIPALIDADES Y COMUNAS - PERIODO
2009-2012RESUMEN POR DEPARTAMENTOS - Valores en pesos constantes de diciembre de 2012 -
Fondo Federal Solidario

DEPARTAMENTO	2.009	2.010	2.011	2.012
BELGRANO	1.485.437	4.566.387	4.117.018	3.716.707
CASEROS	2.459.107	5.507.118	4.816.367	4.358.469
CASTELLANOS	5.709.843	12.853.998	11.204.050	10.222.819
CONSTITUCION	2.647.238	5.968.791	5.224.068	4.714.432
GARAY	697.041	1.565.705	1.368.755	1.251.621
GENERAL LOPEZ	6.199.903	13.940.271	12.248.384	11.090.623
GENERAL OBLIGADO	5.287.822	11.889.451	10.460.857	9.544.838
IRIONDO	2.460.892	5.469.334	4.696.803	4.248.351
LA CAPITAL	16.382.099	37.135.843	33.057.333	30.226.300
LAS COLONIAS	3.684.779	8.200.344	7.073.558	6.427.653
9 DE JULIO	1.158.345	2.595.968	2.259.570	2.049.513
ROSARIO	43.712.023	97.546.766	84.639.934	76.676.734
SAN CRISTOBAL	2.806.279	6.297.433	5.477.195	4.980.305
SAN JAVIER	1.104.358	2.481.893	2.179.860	1.993.671
SAN JERONIMO	3.206.157	7.200.027	6.296.073	5.713.535
SAN JUSTO	1.531.834	3.438.275	2.993.909	2.709.054
SAN LORENZO	5.982.663	13.871.390	12.348.811	11.159.058
SAN MARTIN	2.865.237	6.407.799	5.591.377	5.072.248
VERA	1.990.232	4.466.817	3.890.203	3.539.474
T O T A L	111.371.288	251.403.609	219.944.124	199.695.406
INDICE DE PRECIOS MIXTOS				
Promedio Anual	893,1762	1.003,03	1.114,4755	1.240,4423
Diciembre de 2012		1.305,71		
COEFICIENTE ACTUALIZACION	1,461868666	1,301757678	1,17158816	1,052613491

PROVINCIA DE SANTA FE

ESTUDIO SOBRE LA COPARTICIPACION A MUNICIPALIDADES Y COMUNAS - PERIODO 2008-2012

RESUMEN POR DEPARTAMENTOS - Transferencias en valores corrientes y nominales - **Transferencia no reintegrable para compensar afectación para el Financiamiento Educativo**

DEPARTAMENTO	2.008	2.009	2.010	2.011	2.012
BELGRANO	632.373	1.171.882	1.800.008	162.976	2.955.092
CASEROS	729.922	1.358.635	2.082.412	188.519	3.450.190
CASTELLANOS	1.694.643	3.150.369	4.880.529	440.321	8.236.432
CONSTITUCION	793.002	1.464.161	2.273.356	205.981	3.717.783
GARAY	209.905	385.606	593.947	53.790	1.002.738
GENERAL LOPEZ	1.860.851	3.428.464	5.293.843	479.490	8.768.634
GENERAL OBLIGADO	1.586.933	2.923.754	4.515.024	408.948	7.606.536
IRIONDO	738.501	1.360.795	2.051.172	185.510	3.379.468
LA CAPITAL	4.886.623	9.055.778	14.224.094	1.289.644	24.132.779
LAS COLONIAS	1.121.192	2.043.882	3.079.857	278.593	5.126.852
9 DE JULIO	348.929	640.825	982.378	88.942	1.631.330
ROSARIO	13.088.899	24.180.093	36.745.271	3.325.022	60.877.002
SAN CRISTOBAL	845.687	1.551.947	2.386.465	216.101	3.978.685
SAN JAVIER	332.380	611.111	942.012	85.317	1.593.896
SAN JERONIMO	965.307	1.774.083	2.730.622	247.288	4.540.480
SAN JUSTO	461.888	847.634	1.303.268	118.018	2.153.237
SAN LORENZO	1.784.554	3.309.436	5.444.296	496.724	8.938.955
SAN MARTIN	853.953	1.585.868	2.419.402	218.988	4.025.931
VERA	596.413	1.100.282	1.692.988	153.307	2.827.292
TOTAL	33.531.956	61.944.604	95.440.944	8.643.479	158.943.311

Fuente:

* Impuestos de Transferencias Automáticas: Administración Provincial de Impuestos

* Impuestos de Transferencias No Automáticas: Contaduría General de la Provincia

* Aportes no reintegrables para compensar afectación para el Financiamiento Educativo: Contaduría Gral. de la Pcia.

* Fondo Federal Solidario: Dirección General de Ingresos Públicos

PROVINCIA DE SANTA FE

ESTUDIO SOBRE LA COPARTICIPACION A MUNICIPALIDADES Y COMUNAS - PERIODO 2008-2012

RESUMEN POR DEPARTAMENTOS - Valores en pesos constantes de diciembre de 2012 - **Transferencia no reintegrable para compensar afectación para el Financiamiento Educativo**

DEPARTAMENTO	2.008	2.009	2.010	2.011	2.012
BELGRANO	985.244	1.713.137	2.343.174	190.941	3.110.569
CASEROS	1.137.226	1.986.145	2.710.795	220.867	3.631.717
CASTELLANOS	2.640.270	4.605.426	6.353.266	515.875	8.669.779
CONSTITUCION	1.235.505	2.140.411	2.959.358	241.324	3.913.388
GARAY	327.033	563.705	773.176	63.020	1.055.495
GENERAL LOPEZ	2.899.223	5.011.964	6.891.300	561.764	9.229.983
GENERAL OBLIGADO	2.472.458	4.274.145	5.877.468	479.119	8.006.743
IRIONDO	1.150.592	1.989.304	2.670.129	217.341	3.557.274
LA CAPITAL	7.613.406	13.238.358	18.516.323	1.510.932	25.402.488
LAS COLONIAS	1.746.828	2.987.887	4.009.227	326.396	5.396.593
9 DE JULIO	543.635	936.802	1.278.818	104.204	1.717.160
ROSARIO	20.392.633	35.348.121	47.833.439	3.895.557	64.079.954
SAN CRISTOBAL	1.317.589	2.268.742	3.106.598	253.181	4.188.017
SAN JAVIER	517.851	893.363	1.226.271	99.957	1.677.756
SAN JERONIMO	1.503.957	2.593.477	3.554.609	289.719	4.779.370
SAN JUSTO	719.626	1.239.130	1.696.540	138.268	2.266.526
SAN LORENZO	2.780.352	4.837.961	7.087.154	581.956	9.409.264
SAN MARTIN	1.330.468	2.318.330	3.149.476	256.564	4.237.750
VERA	929.218	1.608.467	2.203.861	179.613	2.976.046
TOTAL	52.243.116	90.554.876	124.240.982	10.126.598	167.305.874

INDICE DE PRECIOS MIXTOS

Promedio Anual	838,0604	893,1762	1.003,03	1114,4755	1240,4423
Diciembre de 2012		1.305,71			

COEFICIENTE ACTUALIZACION	1,558009781	1,461868666	1,301757678	1,17158816	1,052613491
---------------------------	-------------	-------------	-------------	------------	-------------

COPARTICIPACION A MUNICIPIOS Y COMUNAS

Detalle de las transferencias:

- * directa e indirecta, discriminada por impuestos.
- * por departamento y por cada uno de los Municipios y Comunas.
- * corresponden a totales nominales, sin considerar las retenciones y en valores corrientes.

AÑO: 2012

PROVINCIA DE SANTA FE

ESTUDIO SOBRE LA COPARTICIPACION A MUNICIPALIDADES Y COMUNAS - AÑO 2012

RESUMEN POR DEPARTAMENTOS - Transferencias en valores corrientes - Valores Nominales

DEPARTAMENTO	DIRECTA			INDIRECTA			OTROS			TOTAL
	Inmobiliario	Patente Automotor	Subtotal	Régimen Federal	Ingresos Brutos	Subtotal	Fondo Federal Solidario	Fondo para Financ.Educativo	Subtotal	
BELGRANO	8.017.751	16.038.489	24.056.240	25.988.193	15.748.212	41.736.405	3.530.933	2.955.092	6.486.024	72.278.670
CASEROS	13.568.560	28.881.248	42.449.808	30.434.691	18.440.207	48.874.897	4.140.617	3.450.190	7.590.807	98.915.513
CASTELLANOS	16.468.734	46.180.909	62.649.643	71.650.570	43.441.414	115.091.984	9.711.845	8.236.432	17.948.276	195.689.903
CONSTITUCION	12.009.540	23.759.623	35.769.163	32.937.515	19.957.717	52.895.231	4.478.788	3.717.783	8.196.570	96.860.965
GARAY	1.111.594	2.272.899	3.384.493	8.776.330	5.317.702	14.094.033	1.189.060	1.002.738	2.191.798	19.670.323
GENERAL LOPEZ	36.927.066	58.181.112	95.108.178	77.464.217	46.934.254	124.398.471	10.536.273	8.768.634	19.304.907	238.811.557
GENERAL OBLIGADO	9.923.299	21.602.367	31.525.667	66.786.339	40.477.599	107.263.938	9.067.752	7.606.536	16.674.289	155.463.893
IRIONDO	11.779.486	19.888.561	31.668.046	29.708.569	18.003.594	47.712.163	4.036.003	3.379.468	7.415.471	86.795.680
LA CAPITAL	39.269.764	98.269.467	137.539.230	211.578.070	128.221.714	339.799.784	28.715.479	24.132.779	52.848.257	530.187.271
LAS COLONIAS	10.146.357	27.001.059	37.147.416	44.983.838	27.263.040	72.246.877	6.106.376	5.126.852	11.233.228	120.627.521
9 DE JULIO	2.300.669	3.907.724	6.208.393	14.333.628	8.686.951	23.020.579	1.947.071	1.631.330	3.578.401	32.807.373
ROSARIO	126.551.850	273.591.473	400.143.323	536.024.282	324.769.017	860.793.299	72.844.149	60.877.002	133.721.151	1.394.657.773
SAN CRISTOBAL	6.787.083	14.853.395	21.640.478	34.867.352	21.134.951	56.002.303	4.731.371	3.978.685	8.710.055	86.352.836
SAN JAVIER	1.834.689	3.423.555	5.258.243	13.961.900	8.462.851	22.424.751	1.894.020	1.593.896	3.487.916	31.170.910
SAN JERONIMO	7.146.045	16.558.779	23.704.825	39.956.697	24.211.692	64.168.389	5.427.951	4.540.480	9.968.431	97.841.645
SAN JUSTO	4.245.173	8.775.533	13.020.706	18.940.465	11.477.392	30.417.857	2.573.646	2.153.237	4.726.883	48.165.446
SAN LORENZO	20.859.549	40.191.008	61.050.557	78.188.343	47.398.854	125.587.196	10.601.287	8.938.955	19.540.241	206.177.995
SAN MARTIN	7.363.836	21.825.964	29.189.800	35.449.532	21.479.689	56.929.221	4.818.718	4.025.931	8.844.650	94.963.671
VERA	3.084.058	6.061.364	9.145.422	24.781.969	15.020.400	39.802.369	3.362.558	2.827.292	6.189.850	55.137.641
TOTAL	339.395.104	731.264.529	1.070.659.633	1.396.812.500	846.447.247	2.243.259.746	189.713.895	158.943.311	348.657.206	3.662.576.586

Fuente: * Impuestos de Transferencias Automáticas: Administración Provincial de Impuestos

* Impuestos de Transferencias No Automáticas: Contaduría General de la Provincia

* Aportes no reintegrables para compensar afectación para el Financiamiento Educativo: Contaduría Gral. de la Pcia.

* Fondo Federal Solidario: Dirección General de Ingresos Públicos

PROVINCIA DE SANTA FE

ESTUDIO SOBRE LA COPARTICIPACION A MUNICIPALIDADES Y COMUNAS - AÑO 2012

RESUMEN POR MUNICIPALIDADES DE 1ra., 2da. Y COMUNAS - Transferencias en valores corrientes - Valores Nominales

MUNICIPALIDADES DE 1º Y 2º CATEGORIA Y COMUNAS	DIRECTA			INDIRECTA			Fondo Federal Solidario	OTRO		TOTAL
	Inmobiliario	Patente Automotor	Subtotal	Régimen Federal	Ingresos Brutos	Subtotal		Fondo para Financ.Educativo	Subtotal	
MUNICIPALIDADES de 1ra. Categoría	131.378.267	297.721.511	429.099.779	608.855.194	368.922.857	977.778.052	82.727.738	69.203.472	151.931.210	1.558.809.041
SANTA FE	29.370.085	74.255.710	103.625.795	160.144.849	97.053.117	257.197.966	21.743.126	18.240.627	39.983.753	400.807.514
ROSARIO	102.008.182	223.465.802	325.473.984	448.710.345	271.869.741	720.580.086	60.984.612	50.962.845	111.947.457	1.158.001.527
MUNICIPALIDADES de 2da. Categoría	107.838.066	274.159.202	385.047.598	501.052.108	303.664.183	804.716.291	68.018.937	57.092.888	125.111.825	1.312.923.050
ARMSTRONG	1.781.463	4.783.005	6.564.467	7.435.940	4.505.068	11.941.008	1.010.923	843.852	1.854.775	20.360.250
LAS ROSAS	2.396.999	4.257.213	6.654.211	8.198.267	4.970.968	13.169.234	1.110.595	939.608	2.050.203	21.873.649
LAS PAREJAS	1.881.208	4.325.730	6.206.938	7.330.772	4.439.978	11.770.750	997.974	828.774	1.826.748	19.804.435
CASILDA	4.086.904	10.947.823	15.034.727	10.985.746	6.653.687	17.639.433	1.495.518	1.242.044	2.737.562	35.411.722
RAFAELA	7.483.948	22.798.925	30.282.874	28.285.247	17.159.428	45.444.675	3.823.041	3.262.016	7.085.056	82.812.605
SUNCHALES	1.877.410	6.312.171	8.189.581	9.906.576	6.006.775	15.913.351	1.342.030	1.135.364	2.477.393	26.580.325
FRONTERA	474.299	780.465	1.254.764	6.840.350	4.144.487	10.984.837	929.700	776.850	1.706.550	13.946.151
VILLA CONSTITUCION	4.563.378	11.688.787	16.252.165	15.688.469	9.504.467	25.192.936	2.133.255	1.779.456	3.912.712	45.357.813
FIRMAT	2.692.293	5.708.108	8.400.401	9.473.998	5.740.293	15.214.291	1.287.542	1.076.201	2.363.743	25.978.435
RUFINO	2.032.369	6.095.531	8.127.899	9.060.309	5.487.458	14.547.767	1.233.460	1.024.221	2.257.682	24.933.348
VILLA CAÑAS	1.738.067	4.190.773	5.928.840	7.196.985	4.362.832	11.559.817	975.949	822.531	1.798.481	19.287.138
VENADO TUERTO	9.717.301	20.539.897	30.257.198	22.635.150	13.709.560	36.344.710	3.081.153	2.559.652	5.640.805	72.242.713
AVELLANEDA	1.687.834	4.199.388	5.887.223	9.829.825	5.955.239	15.785.064	1.336.537	1.115.137	2.451.674	24.123.960
RECONQUISTA	4.432.087	10.297.042	14.729.129	18.160.777	11.008.762	29.169.538	2.463.044	2.074.759	4.537.803	48.436.471
VILLA OCAMPO	916.654	1.965.851	2.882.505	8.127.086	4.927.876	13.054.962	1.100.885	931.607	2.032.492	17.969.959
MALABRIGO	440.049	1.484.279	1.924.328	6.296.491	3.816.450	10.112.941	854.329	718.471	1.572.800	13.610.069
LAS TOSCAS	640.602	920.624	1.561.225	6.981.719	4.230.426	11.212.145	948.634	793.558	1.742.192	14.515.562
CAÑADA DE GOMEZ	4.650.494	10.166.171	14.816.665	11.299.628	6.848.626	18.148.254	1.533.506	1.288.581	2.822.087	35.787.006
TOTORAS	1.472.082	3.221.118	4.693.200	7.055.944	4.274.934	11.330.879	959.177	800.927	1.764.104	17.784.183
LAGUNA PAIVA	637.778	1.714.688	2.352.466	7.245.344	4.392.080	11.637.423	982.574	827.903	1.810.477	15.800.366
SANTO TOME	4.449.698	12.887.628	17.337.326	19.118.794	11.580.763	30.699.557	2.601.542	2.164.239	4.765.781	52.802.664
ESPERANZA	3.187.801	9.499.154	12.686.955	12.823.477	7.776.028	20.599.504	1.736.577	1.471.063	3.207.639	36.494.099
SAN CARLOS CENTRO	1.013.721	3.179.514	4.193.235	7.387.207	4.474.828	11.862.035	1.005.000	836.685	1.841.685	17.896.955
TOSTADO	912.723	2.198.785	3.111.508	7.439.603	4.509.055	11.948.658	1.009.687	848.309	1.857.996	16.918.161
ARROYO SECO	2.196.517	6.051.115	8.247.632	9.756.005	5.911.489	15.667.495	1.325.545	1.108.987	2.434.532	28.349.659
GRANADERO BAIGORRIA	2.881.985	7.436.142	10.318.127	12.740.119	7.726.676	20.466.795	1.724.115	1.464.233	3.188.349	33.973.270
PEREZ	1.623.536	3.949.342	5.572.879	9.681.614	5.868.162	15.549.775	1.313.722	1.104.530	2.418.252	23.540.906
VILLA GDOR. GALVEZ	5.464.379	10.344.717	15.809.096	21.733.551	13.167.723	34.901.273	2.954.266	2.467.389	5.421.655	56.132.024
FUNES	3.762.492	8.171.413	11.933.906	10.884.187	17.465.460	14.922.390	1.492.390	1.205.631	2.698.020	32.097.386
CERES	961.303	3.039.344	4.000.647	7.775.472	4.715.320	12.490.792	1.052.622	892.778	1.945.401	18.436.840
SAN CRISTOBAL	871.291	2.481.190	3.352.481	7.917.386	4.799.921	12.717.307	1.073.268	905.732	1.979.000	18.048.787
SAN JAVIER	796.713	1.944.321	2.741.034	7.689.427	4.661.856	12.351.284	1.042.233	879.964	1.922.197	17.014.515
CORONDA	1.118.183	2.530.830	3.649.014	8.245.368	4.996.797	13.242.165	1.119.654	938.764	2.058.418	18.949.597
GALVEZ	1.623.058	5.456.114	7.079.172	9.363.995	5.674.227	15.038.222	1.272.018	1.065.045	2.337.063	24.454.457
SAN GENARO	905.432	2.355.242	3.260.674	6.735.355	4.080.109	10.815.464	916.178	763.182	1.679.360	15.755.498
SAN JUSTO	1.910.255	5.251.111	7.161.366	9.016.260	5.463.311	14.479.570	1.224.980	1.025.031	2.250.011	23.890.947
CAPITAN BERMUDEZ	2.473.967	6.579.676	9.053.643	10.246.352	6.211.874	16.458.225	1.388.963	1.172.197	2.561.160	28.073.028
CARCARAÑA	1.678.752	3.946.421	5.625.174	9.147.459	5.535.180	14.682.640	1.250.291	1.022.500	2.272.791	22.580.604
FRAY LUIS BELTRAN	945.042	2.937.461	3.882.502	7.963.739	4.825.014	12.788.754	1.082.503	904.156	1.986.659	18.657.915
SAN LORENZO	2.473.967	13.675.616	19.199.912	19.695.926	11.964.533	31.660.460	2.646.533	2.307.742	4.954.274	55.814.646
ROLDAN	2.217.330	3.513.201	5.730.532	8.487.232	5.140.711	13.627.944	1.155.106	960.221	2.115.327	21.473.803
PTO GRAL SAN MARTIN	2.843.602	2.598.588	5.442.189	13.757.514	8.334.373	22.091.887	1.870.960	1.559.813	3.430.773	30.964.850
SAN JORGE	1.532.681	5.412.045	6.944.726	9.051.287	5.481.544	14.532.831	1.232.674	1.022.172	2.254.846	23.732.403
EL TREBOL	1.141.072	3.751.079	4.892.151	7.443.880	4.510.637	11.954.517	1.011.259	846.485	1.857.744	18.704.412
SASTRE	579.256	1.666.541	2.245.797	6.161.072	3.734.644	9.895.716	835.686	703.646	1.539.332	13.680.844
VERA	1.042.933	2.489.847	3.532.780	8.114.224	4.919.884	13.034.108	1.099.333	929.689	2.029.022	18.595.910
CALCHAQUI	722.763	1.887.077	2.609.841	6.851.832	4.152.303	11.004.135	930.418	780.118	1.710.536	15.324.511
RECRCO	904.397	2.528.100	3.432.497	7.789.148	4.726.556	12.515.704	1.051.587	901.076	1.952.663	15.948.201
RESTO - TOTAL DE COMUNAS	100.178.770	159.383.816	256.512.256	286.905.198	173.860.206	460.765.404	38.967.221	32.646.951	71.614.171	790.844.495
TOTAL PROVINCIAL	339.395.104	731.264.529	1.070.659.633	1.396.812.500	846.447.247	2.243.259.746	189.713.895	158.943.311	348.657.206	3.662.576.586

Fuente: * Impuestos de Transferencias Automáticas: Administración Provincial de Impuestos
 * Impuestos de Transferencias No Automáticas: Contaduría General de la Provincia
 * Aportes no reintegrables para compensar afectación para el Financiamiento Educativo: Contaduría Gral. de la Pcia.
 * Fondo Federal Solidario: Dirección General de Ingresos Públicos

PROVINCIA DE SANTA FE

ESTUDIO SOBRE LA COPARTICIPACION A MUNICIPALIDADES Y COMUNAS - AÑO 2012

Transferencias en valores corrientes - Valores Nominales

MUNICIPIOS Y COMUNAS	DIRECTA			INDIRECTA			OTROS			TOTAL
	Inmobiliario	Patente Automotor	Subtotal	Régimen Federal	Ingresos Brutos	Subtotal	Fondo Federal Solidario	Fondo para Financ.Educativo	Subtotal	
BELGRANO	8.017.750,73	16.038.489,42	24.056.240,15	25.988.193,27	15.748.211,98	41.736.405,25	3.530.932,72	2.955.091,65	6.486.024,37	72.278.669,77
1 ARMSTRONG M	1.781.462,53	4.783.004,59	6.564.467,12	7.435.939,80	4.505.068,46	11.941.008,26	1.010.922,89	843.852,11	1.854.775,00	20.360.250,38
2 LAS ROSAS M	2.396.998,83	4.257.212,50	6.654.211,33	8.198.266,57	4.970.967,59	13.169.234,16	1.110.595,08	939.608,29	2.050.203,37	21.873.648,86
3 LAS PAREJAS M	1.881.207,68	4.325.729,83	6.206.937,51	7.330.772,20	4.439.977,81	11.770.750,01	997.974,12	828.773,70	1.826.747,82	19.804.435,34
4 BOQUET C	587.568,04	692.156,64	1.279.724,68	696.971,32	422.392,69	1.119.364,01	94.844,60	79.054,61	173.899,21	2.572.987,90
5 MONTES DE OCA C	747.326,73	1.114.262,63	1.861.589,36	1.272.385,73	771.131,18	2.043.516,91	173.214,23	144.228,88	317.443,11	4.222.549,38
6 TORTUGAS C	623.186,92	866.123,23	1.489.310,15	1.053.857,65	638.674,25	1.692.531,90	143.381,80	119.574,06	262.955,86	3.444.797,91
CASEROS	13.568.560,21	28.881.248,06	42.449.808,27	30.434.690,72	18.440.206,74	48.874.897,46	4.140.616,79	3.450.190,23	7.590.807,02	98.915.512,75
1 CASILDA M	4.086.903,97	10.947.822,56	15.034.726,53	10.985.746,47	6.653.686,95	17.639.433,42	1.495.517,96	1.242.043,63	2.737.561,59	35.411.721,54
2 AREQUITO C	1.386.067,55	2.445.168,02	3.831.235,57	2.703.584,91	1.638.473,31	4.342.058,22	367.867,96	306.710,36	674.578,32	8.847.872,11
3 ARTEAGA C	687.787,34	1.419.968,05	2.107.755,39	1.297.501,48	786.329,78	2.083.831,26	176.525,46	147.225,77	323.751,23	4.515.337,88
4 BERABEVU C	523.905,53	907.276,35	1.376.881,88	1.049.317,27	635.929,29	1.685.246,56	142.795,54	119.015,08	261.810,62	3.323.939,06
5 BIGAND - CASEROS C	937.193,36	2.014.164,87	2.951.358,23	2.110.191,11	1.278.732,85	3.388.923,96	286.552,21	240.191,18	526.743,39	6.867.025,58
6 CHABAS C	1.705.776,73	2.613.484,16	4.319.260,89	2.873.923,50	1.741.624,15	4.615.547,65	390.664,19	326.564,54	717.228,73	9.652.037,27
7 CHAÑAR LADEADO C	882.056,97	2.509.093,90	3.391.150,87	2.264.149,04	1.372.148,68	3.636.297,72	308.027,68	256.924,49	564.952,17	7.592.400,76
8 GODEKEN C	563.626,93	585.617,10	1.149.244,03	785.221,99	475.894,32	1.261.116,31	106.939,39	88.945,58	195.884,97	2.606.245,31
9 LOS MOLINOS C	418.038,05	907.284,85	1.325.322,90	902.537,88	546.960,19	1.449.498,07	122.751,43	102.464,14	225.215,57	3.000.036,54
10 LOS QUIROQUINCHOS C	511.209,94	788.909,73	1.300.119,67	1.155.663,44	700.400,17	1.856.063,61	157.365,45	130.940,98	288.306,43	3.444.489,71
11 SANDFORD C	477.197,27	1.060.945,33	1.543.142,60	896.620,40	543.380,70	1.440.001,10	121.978,15	101.748,48	223.726,63	2.724.673,06
12 SAN JOSE DE LA ESQUINA C	1.027.901,42	2.897.609,78	3.925.511,20	2.756.256,78	1.670.300,54	4.426.557,32	374.591,54	313.302,15	687.893,69	9.039.962,21
13 VILLADA C	360.895,15	315.400,63	676.295,78	653.976,45	396.345,81	1.050.322,26	89.039,83	74.113,85	163.153,68	1.889.771,72
CASTELLANOS	16.468.734,39	46.180.908,62	62.649.643,01	71.650.570,32	43.441.413,68	115.091.984,00	9.711.844,55	8.236.431,58	17.948.276,13	195.689.903,14
1 RAFAELA M	7.483.948,32	22.798.925,25	30.282.873,57	28.285.247,39	17.159.428,02	45.444.675,41	3.823.040,65	3.262.015,80	7.085.056,45	82.812.605,43
2 SUNCHALES M	1.877.410,07	6.312.170,61	8.189.580,68	9.906.575,88	6.006.774,98	15.913.350,86	1.342.029,67	1.135.363,72	2.477.393,39	26.580.324,93
3 FRONTERA M	474.298,63	780.465,44	1.254.764,07	6.840.349,91	4.144.486,89	10.984.836,80	929.699,80	776.850,33	1.706.550,13	13.946.151,00
4 ALDAO C	133.647,76	536.146,80	669.794,56	717.340,06	479.541,00	1.270.881,06	107.483,48	90.040,54	197.524,02	2.138.199,64
5 ANGELICA C	281.339,12	477.431,46	758.770,58	755.903,60	458.110,33	1.214.013,93	102.874,81	85.724,21	188.599,02	2.161.383,53
6 ATALIVA C	190.961,94	538.015,61	728.977,55	938.507,23	568.706,46	1.507.213,69	127.397,71	106.889,46	234.287,17	2.470.478,41
7 AURELIA C	50.824,60	56.514,60	107.339,20	278.646,40	168.872,96	447.519,36	37.928,11	31.592,39	69.520,50	624.379,06
8 BAUER Y SIGEL C	101.007,72	140.280,73	241.288,45	368.743,85	223.469,76	592.213,61	50.160,71	41.850,62	92.011,33	925.513,39
9 BELLA ITALIA C	197.096,86	314.408,57	511.505,43	568.875,75	344.656,45	913.532,20	76.916,52	65.215,81	142.132,33	1.567.169,96
10 BICHA C	44.856,18	90.881,87	135.738,05	274.478,03	166.350,68	440.828,71	37.379,33	31.093,88	68.473,21	645.039,97
11 BIGAND C	29.931,12	25.202,36	55.133,48	251.108,77	152.173,63	403.282,40	34.131,46	28.537,43	62.668,89	521.084,77
12 CASTELLANOS C	43.944,70	83.036,13	126.980,83	290.705,63	176.179,78	466.885,41	39.561,63	32.970,63	72.532,26	666.398,50
13 CLUCELLAS C	209.837,85	506.458,47	716.296,32	739.673,37	448.245,58	1.187.918,95	100.531,36	84.070,77	184.602,13	2.088.817,40
14 COLONIA CELLO C	159.232,57	129.957,17	289.189,74	312.481,40	189.401,32	501.882,72	42.640,88	35.279,30	77.920,18	868.992,64
15 COLONIA ITURRASPE C	47.147,94	20.969,75	68.117,69	223.336,32	135.343,97	358.680,29	30.359,43	25.377,23	55.736,66	482.534,64
16 COLONIA RAQUEL C	83.892,65	117.581,77	201.474,42	389.765,06	236.183,47	625.948,53	52.898,44	44.405,80	97.304,24	924.727,19
17 CORONEL FRAGA C	63.372,45	128.414,75	191.787,20	354.618,88	214.911,15	569.530,03	48.246,63	40.237,29	88.483,92	849.801,15
18 EGUSQUIZA C	62.368,89	137.449,82	199.818,71	383.594,31	232.464,31	616.058,62	52.155,94	48.757,40	100.913,34	916.790,67
19 ESMERALDA C	173.133,17	393.461,28	566.594,45	441.750,99	267.709,12	709.460,11	60.067,78	69.777,37	129.845,15	1.405.899,71
20 ESTACION CLUCELLAS C	222.122,76	401.016,12	623.138,88	486.787,86	295.007,24	781.795,10	66.215,08	66.235,56	132.450,64	1.537.384,62
21 EUSEBIA C	97.327,99	421.253,86	518.581,85	559.984,98	339.331,37	899.316,35	76.004,54	63.793,21	139.797,75	1.557.695,95
22 EUSTOLIA C	124.231,71	33.921,96	158.153,67	231.831,35	140.525,87	372.357,22	31.674,03	26.120,29	57.794,32	588.305,21
23 FIDELA C	51.283,59	80.925,50	132.209,09	265.458,00	160.880,09	426.338,09	36.132,51	30.097,69	66.230,20	624.777,38
24 GALISTEO C	101.327,62	46.719,49	148.047,11	319.599,28	193.668,64	513.267,92	43.390,31	36.391,37	79.781,68	741.096,71
25 GARIBALDI C	113.348,49	43.309,41	156.657,90	361.565,31	219.103,07	580.668,38	49.107,49	41.142,53	90.250,02	827.576,30
26 HUGENTOBLER C	36.061,06	22.204,29	58.265,35	326.562,84	137.309,30	363.872,14	30.845,46	25.677,90	56.523,36	478.660,85
27 HUMBERTO 1 C	458.949,06	1.630.355,12	2.089.304,18	2.029.235,04	1.229.725,30	3.258.960,34	275.795,88	230.646,84	506.442,72	5.854.707,24
28 JOSEFINA C	285.945,84	295.651,13	581.596,97	1.188.991,98	720.408,96	1.909.400,94	161.005,44	135.966,23	296.971,67	2.787.969,58
29 LEHMAN C	318.855,65	537.845,53	856.701,18	1.182.317,30	716.446,14	1.898.763,44	160.485,72	134.668,89	295.154,61	3.050.619,23
30 MARGARITA C	138.237,13	76.004,20	214.241,33	341.095,42	206.714,30	547.809,72	46.401,18	38.710,53	85.111,71	847.162,76
31 MARIA JUANA C	448.663,94	1.794.130,99	2.242.794,93	1.937.480,78	1.174.118,10	3.111.598,88	263.307,83	220.242,40	483.550,23	5.837.944,04
32 MAUA C	21.249,10	19.949,84	41.198,94	214.205,52	129.817,25	344.022,77	29.149,70	24.295,89	53.445,59	438.667,30
33 PRESIDENTE ROCA C	165.412,53	242.426,62	407.839,15	557.634,31	337.912,44	895.546,75	75.711,33	63.489,50	139.200,83	1.442.586,73
34 PUEBLO MARINI C	46.045,67	55.953,32	101.998,99	255.147,87	154.630,46	409.778,33	34.723,49	28.936,59	63.660,08	575.437,40
35 RAMONA C	158.820,82	718.609,89	877.430,71	833.902,28	505.345,95	1.339.248,23	113.325,09	94.799,14	208.124,23	2.424.803,17
36 SAGUIER C	97.941,87	222.667,25	320.609,12	372.379,28	225.676,46	598.055,74	50.671,86	42.240,12	92.911,98	1.011.576,84
37 SAN ANTONIO C	59.799,25	207.575,30	267.374,55	324.055,23	196.393,74	520.448,97	44.112,87	36.735,30	80.848,17	868.671,69
38 STA CLARA DE SAGUIER C	247.649,33	692.481,95	940.131,28	1.065.996,03	646.009,66	1.712.005,99	144.934,81	121.088,23	266.023,04	2.918.160,01
39 SAN VICENTE C	552.831,37	2.545.875,41	3.098.706,78	2.334.739,62	1.414.878,56	3.749.618,18	317.393,56	265.265,19	582.658,75	7.430.983,71

MUNICIPIOS Y COMUNAS	DIRECTA			INDIRECTA			OTROS			TOTAL	
	Inmobiliario	Patente Automotor	Subtotal	Régimen Federal	Ingresos Brutos	Subtotal	Fondo Federal Solidario	Fondo para Financ.Educativo	Subtotal		
40 SUSANA	C	185.191,30	417.712,87	602.904,17	662.284,16	401.318,49	1.063.602,65	89.876,97	75.464,06	165.341,03	1.831.847,85
41 TACURAL	C	110.451,07	466.213,53	576.664,60	756.270,31	458.261,68	1.214.531,99	102.589,95	86.231,27	188.821,22	1.980.017,81
42 TACURALES	C	75.543,71	130.142,20	205.685,91	370.809,58	224.721,54	595.531,12	50.441,27	42.085,65	92.526,92	893.743,95
43 VILA	C	169.579,96	442.156,56	611.736,52	788.656,97	477.953,76	1.266.610,73	107.301,62	89.481,48	196.783,10	2.075.130,35
44 VILLA SAN JOSE	C	65.640,17	199.803,37	265.443,54	363.245,85	220.114,11	583.359,96	49.300,96	41.382,09	90.683,05	939.486,55
45 VIRGINIA	C	42.858,56	64.380,11	107.238,67	325.424,49	197.201,38	522.625,87	44.194,53	37.036,13	81.230,66	711.095,20
46 ZENON PEREYRA	C	365.112,30	783.806,36	1.148.962,66	899.205,85	544.929,96	1.444.135,81	122.246,73	102.157,52	224.404,25	2.817.502,72
CONSTITUCION		12.009.539,92	23.759.623,45	35.769.163,37	32.937.514,60	19.957.716,76	52.895.231,36	4.478.787,59	3.717.782,90	8.196.570,49	96.860.965,22
1 VILLA CONSTITUCION	M	4.563.377,79	11.688.787,48	16.252.165,27	15.688.469,07	9.504.467,17	25.192.936,24	2.133.255,20	1.779.456,45	3.912.711,65	45.357.813,16
2 ALCORTA	C	1.442.383,16	2.549.768,18	3.992.151,34	2.909.681,77	1.763.320,72	4.673.002,49	395.651,23	330.452,18	726.103,41	9.391.257,24
3 BOMBAL	C	769.859,05	1.279.650,85	2.049.509,90	1.390.271,44	842.531,32	2.232.802,76	189.051,50	157.884,77	346.936,27	4.629.248,93
4 CAÑADA RICA	C	264.330,73	288.571,34	552.902,07	439.959,65	266.642,02	706.601,67	59.911,42	49.845,47	109.756,89	1.369.260,63
5 CEPEDA	C	135.374,96	113.285,61	248.660,57	324.297,93	196.550,93	520.848,86	44.193,64	36.696,40	80.890,04	850.399,47
6 EMP. VILLA CONSTITUCION	C	487.073,30	1.555.267,17	2.042.340,47	2.428.451,43	1.471.556,98	3.900.008,41	329.604,22	256.072,29	585.676,51	6.528.025,39
7 GENERAL GELLY	C	219.274,20	275.528,85	494.803,05	456.026,32	276.378,19	732.404,51	62.093,57	51.673,70	113.767,27	1.340.974,83
8 GOODOY	C	336.853,87	335.611,32	672.465,19	674.398,79	408.733,45	1.083.132,24	91.870,09	76.359,18	168.229,27	1.923.826,70
9 J.B. MOLINA	C	396.175,57	419.720,62	815.896,19	707.133,71	428.567,53	1.135.701,24	96.303,08	80.102,19	176.405,27	2.128.002,70
10 JUNCAL	C	470.238,22	408.179,62	878.417,84	636.271,41	385.608,57	1.021.879,98	86.596,03	72.153,58	158.749,61	2.059.047,43
11 LA VANGUARDIA	C	153.401,42	104.515,39	257.916,81	327.455,88	198.470,11	525.925,99	44.648,63	37.019,49	81.668,12	865.510,92
12 MAXIMO PAZ	C	611.883,98	1.221.207,07	1.833.091,05	1.431.852,23	867.805,04	2.299.657,27	195.059,73	162.114,69	357.174,42	4.489.922,74
13 PAVON	C	187.528,74	424.620,54	612.149,28	774.444,96	469.259,58	1.243.704,54	88.402,10	80.420,10	168.822,20	2.059.240,44
14 PAVON ARRIBA	C	332.263,17	481.432,13	813.695,30	915.594,39	554.851,99	1.470.446,38	124.429,13	104.082,82	228.511,95	2.512.653,63
15 PEYRANO	C	431.160,85	638.790,84	1.069.951,69	1.133.895,09	687.058,21	1.820.753,30	154.242,65	128.634,56	282.877,21	3.173.582,20
16 RUEDA	C	209.599,93	183.255,16	392.855,09	420.542,45	254.866,28	675.408,73	57.230,71	47.696,45	104.927,16	1.173.190,98
17 SANTA TERESA	C	545.273,31	1.187.240,28	1.732.513,59	1.399.605,44	848.160,89	2.247.766,33	190.193,20	159.122,16	349.315,36	4.329.595,28
18 SARGENTO CABRAL	C	277.133,59	440.294,90	717.428,49	572.276,35	346.812,88	919.089,23	77.830,39	64.974,33	142.804,72	1.779.322,44
19 THEOBALD	C	176.354,08	153.896,10	330.250,18	307.086,29	186.074,90	493.161,19	41.638,65	35.040,09	76.678,74	900.090,11
GARAY		1.111.594,12	2.272.899,04	3.384.493,16	8.776.330,43	5.317.702,15	14.094.032,58	1.189.059,95	1.002.737,80	2.191.797,75	19.670.323,49
1 CAYASTA	C	240.049,78	465.652,87	705.702,65	1.674.812,83	1.014.794,35	2.689.607,18	226.919,68	191.344,44	418.264,12	3.813.573,95
2 HELVECIA	C	390.638,22	953.600,89	1.344.239,11	3.464.626,44	2.099.350,12	5.563.976,56	469.802,01	395.297,42	865.099,43	7.773.315,10
3 SANTA ROSA	C	268.624,98	718.677,32	987.302,30	2.478.872,95	1.501.878,77	3.980.751,72	335.352,77	283.914,10	619.266,87	5.587.320,89
4 COLONIA MASCIAS	C	149.126,28	81.690,26	230.816,54	609.754,80	369.498,80	979.249,60	82.781,61	69.432,37	152.213,98	1.362.280,12
5 SALADERO CABAL	C	63.154,86	53.277,70	116.432,56	548.263,41	332.184,11	880.447,52	74.203,88	62.749,47	136.953,35	1.133.833,43
GENERAL LOPEZ		36.927.066,40	58.181.111,62	95.108.178,02	77.464.217,45	46.934.253,62	124.398.471,07	10.536.273,22	8.768.634,26	19.304.907,48	238.811.556,57
1 FIRMAT	M	2.692.293,01	5.708.107,99	8.400.401,00	9.473.998,30	5.740.292,66	15.214.290,96	1.287.542,31	1.076.200,90	2.363.743,21	25.978.435,17
2 RUFINO	M	2.032.368,83	6.095.530,61	8.127.899,44	9.060.308,87	5.487.457,67	14.547.766,54	1.233.460,35	1.024.221,30	2.257.681,65	24.933.347,63
3 VILLA CAÑAS	M	1.738.067,02	4.190.773,25	5.928.840,27	7.196.984,55	4.362.832,25	11.559.816,80	975.949,49	822.531,46	1.798.480,95	19.287.138,02
4 VENADO TUERTO	M	9.717.301,33	20.539.896,56	30.257.197,89	22.635.149,78	13.709.560,48	36.344.710,26	3.081.153,08	2.559.651,76	5.640.804,84	72.242.712,99
5 AMENABAR	C	630.554,93	423.920,09	1.054.475,02	817.877,79	495.619,72	1.313.497,51	111.074,78	93.078,43	204.153,21	2.572.125,74
6 AARON CASTELLANOS	C	156.412,34	45.047,78	201.460,12	316.636,59	191.905,51	508.542,10	43.140,05	35.842,80	78.982,85	788.985,07
7 CAFFERATA	C	590.839,88	867.221,44	1.458.061,32	751.727,33	455.561,15	1.207.288,48	102.220,67	85.369,87	187.590,54	2.852.940,34
8 CAÑADA DEL UCLE	C	397.418,11	464.022,48	861.440,59	547.559,00	331.873,19	879.432,19	74.655,86	61.907,94	136.563,80	1.877.436,58
9 CARMEN	C	546.889,11	598.045,52	1.144.934,63	879.677,80	533.178,21	1.412.856,01	119.981,29	99.397,60	219.378,89	2.777.169,53
10 CARRERAS	C	358.638,40	673.242,58	1.031.880,98	949.709,06	575.556,26	1.525.265,32	129.210,34	107.759,22	236.969,56	2.794.115,86
11 COL. CHRISTOPHERSEN	C	388.359,08	120.918,44	509.277,52	471.048,32	285.448,15	756.496,47	63.977,37	53.600,59	117.577,96	1.383.351,95
12 CHAPUY	C	179.428,01	229.583,46	409.011,47	402.731,89	244.064,16	646.796,05	54.768,25	45.730,21	100.498,46	1.156.305,98
13 CHOVET	C	798.348,47	934.895,49	1.733.243,96	1.109.439,44	672.352,29	1.781.791,73	150.913,48	125.922,86	276.836,34	3.791.872,03
14 DIEGO DE ALVEAR	C	294.378,69	613.088,47	907.467,16	915.261,99	554.683,67	1.469.945,66	124.540,48	103.066,78	227.607,26	2.605.020,08
15 ELORTONDO	C	1.089.559,63	2.025.148,44	3.114.708,07	2.468.496,76	1.496.018,95	3.964.515,71	335.964,57	264.202,90	600.167,47	7.679.391,25
16 HUGHES	C	767.481,82	1.478.816,46	2.246.298,28	1.846.924,28	1.119.163,07	2.966.087,35	250.634,73	210.457,63	461.092,36	5.673.477,99
17 LABORDEBOY	C	220.065,12	315.940,34	536.005,46	556.162,18	337.075,58	893.237,76	75.772,17	62.959,40	138.731,57	1.567.974,79
18 LA CHISPA	C	315.539,72	96.412,70	411.952,42	358.768,80	217.424,08	576.192,88	48.801,54	40.721,56	89.523,10	1.077.668,40
19 LAZZARINO	C	350.139,95	123.324,46	473.464,41	334.695,13	202.856,07	537.551,20	45.627,50	37.849,29	83.476,79	1.094.492,40
20 MAGGIOLO	C	1.073.986,99	631.499,31	1.705.486,30	917.847,38	556.312,99	1.474.160,37	125.187,18	103.710,69	228.897,87	3.408.544,54
21 MARIA TERESA	C	5.422.972,54	1.486.830,18	6.909.802,72	1.586.456,55	961.468,08	2.547.924,63	215.940,59	179.870,26	395.810,85	9.853.538,20
22 MELINCUE	C	413.833,58	441.070,98	854.904,56	940.309,11	569.916,20	1.510.225,31	124.519,80	106.321,01	234.840,81	2.599.649,67
23 MIGUEL TORRES	C	193.615,94	115.303,00	308.918,94	320.272,05	194.112,22	514.384,27	43.651,18	36.232,25	79.883,43	903.186,64
24 MURPHY	C	675.086,54	1.426.627,73	2.101.714,27	1.473.198,26	892.788,32	2.365.986,58	200.336,27	167.290,80	367.627,07	4.835.327,92
25 SANCTI SPIRITU	C	994.266,02	1.170.066,72	2.164.332,74	1.587.155,67	961.867,80	2.549.023,47	215.922,54	180.106,98	396.029,52	5.109.385,73
26 SAN EDUARDO	C	537.681,89	412.948,29	950.630,18	593.571,97	359.791,34	953.363,31	81.070,46	66.914,12	147.984,58	2.051.978,07
27 SAN FRANCISCO DE STA FE	C	182.054,07	102.601,45	284.655,52	272.620,70	165.273,07	437.893,77	37.353,08	30.568,31	67.921,39	790.470,68
28 SAN GREGORIO	C	871.253,15	1.331.196,83	2.202.449,98	1.849.644,29	1.120.849,07	2.970.493,36	251.182,36	210.519,39	461.701,75	5.634.645,09
29 SANTA ISABEL	C	823.730,98	1.294.627,70	2.118.358,68	1.925.656,32	1.167.021,69	3.092.678,01	262.027,82	218.443,65	480.471,47	5.691.508,16
30 TEODELINA	C	1.522.671,07	2.266.449,10	3.789.120,17	2.480.437,34	1.503.082,64	3.983.519,98	336.773,53	282.412,13	619.185,66	8.391.825,81

MUNICIPIOS Y COMUNAS		DIRECTA			INDIRECTA			OTROS			TOTAL	
		Inmobiliario	Patente Automotor	Subtotal	Régimen Federal	Ingresos Brutos	Subtotal	Fondo Federal Solidario	Fondo para Financ.Educativo	Subtotal		
31	WHELWRIGHT	C	951.830,18	1.957.953,77	2.909.783,95	2.423.889,95	1.468.847,08	3.892.737,03	329.241,11	275.772,17	605.013,28	7.407.534,26
	GENERAL OBLIGADO		9.923.299,36	21.602.367,20	31.525.666,56	66.786.338,87	40.477.598,71	107.263.937,58	9.067.752,33	7.606.536,29	16.674.288,62	155.463.892,76
1	AVELLANEDA	M	1.687.834,31	4.199.388,29	5.887.222,60	9.829.824,68	5.955.238,89	15.785.063,57	1.336.536,71	1.115.137,30	2.451.674,01	24.123.960,18
2	RECONQUISTA	M	4.432.086,81	10.297.042,09	14.729.128,90	18.160.776,80	11.008.761,55	29.169.538,35	2.463.043,91	2.074.759,41	4.537.803,32	48.436.470,57
3	VILLA OCAMPO	M	916.653,90	1.965.851,41	2.882.505,31	8.127.085,87	4.927.876,07	13.054.961,94	1.100.885,29	931.606,72	2.032.492,01	17.969.959,26
4	MALABRIGO	M	440.048,50	1.484.279,16	1.924.327,66	6.296.491,09	6.296.491,09	10.112.941,24	854.328,76	718.471,23	1.572.799,99	13.610.068,89
5	LAS TOSCAS	M	640.601,68	920.623,50	1.561.225,18	6.981.718,89	4.230.426,07	11.212.144,96	948.633,82	793.558,05	1.742.191,87	14.515.562,01
6	ARROYO CEIBAL	C	83.387,05	229.013,95	312.401,00	606.135,14	367.421,91	973.557,05	82.859,36	68.228,87	151.088,23	1.437.046,28
7	BERNA	C	56.250,36	53.835,23	110.085,59	551.191,81	334.044,26	885.236,07	75.005,83	62.520,71	137.526,54	1.132.846,20
8	EL ARAZA	C	48.924,15	146.787,08	195.711,23	447.486,46	271.150,71	718.637,17	60.685,96	50.382,81	111.068,77	1.025.417,17
9	EL SOMBRERITO	C	69.371,81	88.012,92	157.384,73	652.229,90	395.324,29	1.047.554,19	88.976,49	74.808,74	163.785,23	1.368.724,15
10	EL RABON	C	74.130,02	57.610,82	131.740,84	765.147,89	463.728,78	1.228.876,67	104.208,59	83.633,85	187.842,44	1.548.459,95
11	FLORENCIA	C	274.256,24	335.102,30	609.358,54	3.015.183,82	1.826.952,34	4.842.136,16	408.559,16	344.433,29	752.992,45	6.204.487,15
12	INGENIERO CHANOURDIE	C	87.002,34	103.506,73	190.509,07	476.076,68	288.783,35	764.860,03	66.020,76	52.281,33	118.302,09	1.073.671,19
13	LANTERI	C	154.700,07	312.949,20	467.649,27	1.062.181,12	643.940,90	1.706.122,02	145.564,12	119.058,81	264.622,93	2.438.394,22
14	LA SARITA	C	112.933,80	152.248,62	265.056,63	800.056,63	484.995,26	1.285.051,89	109.480,13	89.902,40	199.382,53	1.749.616,84
15	LAS GARZAS	C	80.833,96	142.697,32	223.531,28	834.450,99	505.715,30	1.340.166,29	113.573,47	94.619,85	208.193,32	1.771.890,89
16	LOS LAURELES	C	88.683,36	160.320,05	249.000,41	770.527,21	467.001,45	1.237.528,66	105.000,07	87.194,87	192.194,94	1.678.727,01
17	SAN ANTONIO DE OBLIGADO	C	78.280,46	93.843,30	172.123,76	1.207.016,23	731.296,41	1.938.312,64	163.288,31	138.246,78	301.535,09	2.411.971,49
18	TACUARENDI	C	95.830,19	145.460,59	241.290,78	1.348.041,68	816.734,54	2.164.776,22	182.342,30	154.433,08	336.775,38	2.742.842,38
19	VILLA ANA	C	182.375,20	152.376,47	333.751,67	1.529.985,68	927.225,49	2.457.211,17	208.166,47	173.589,49	381.755,96	3.172.718,80
20	VILLA GUILLERMINA	C	187.605,08	216.174,52	403.779,60	2.123.371,64	1.286.538,71	3.409.910,35	287.486,15	242.881,46	530.367,61	4.344.057,56
21	GUADALUPE NORTE	C	83.489,17	275.481,33	358.970,50	663.807,50	402.236,62	1.066.040,38	90.070,34	75.655,12	165.726,46	1.590.736,34
22	NICANOR E. MOLINA	C	48.020,90	70.762,32	118.783,22	537.554,90	325.755,66	863.310,56	73.036,33	61.132,12	134.168,45	1.116.262,23
	IRIONDO		11.779.485,58	19.888.560,81	31.668.046,39	29.708.568,79	18.003.594,02	47.712.162,81	4.036.002,64	3.379.468,04	7.415.470,68	86.795.679,88
1	CAÑADA DE GOMEZ	M	4.650.493,56	10.166.171,16	14.816.664,72	11.299.627,80	6.848.626,37	18.148.254,17	1.533.506,16	1.288.580,90	2.822.087,06	35.787.005,95
2	TOTORAS	M	1.472.082,02	3.221.117,79	4.693.199,81	7.055.944,42	4.274.934,48	11.330.878,90	959.177,34	800.928,83	1.760.104,17	17.784.182,88
3	BUSTINZA	C	718.136,86	412.366,31	1.130.503,17	760.182,77	460.688,72	1.220.871,49	103.386,47	86.307,82	189.694,29	2.541.068,95
4	CARRIZALES	C	271.128,23	263.768,65	534.896,88	647.853,13	392.627,85	1.040.480,98	88.173,41	73.465,46	161.638,87	1.737.016,73
5	CLASSON	C	791.674,38	169.519,40	961.193,78	569.144,80	344.929,96	914.074,76	77.474,62	64.521,30	141.995,92	2.017.264,46
6	CORREA	C	988.714,60	1.319.556,32	2.308.270,92	2.275.134,56	1.378.797,45	3.653.932,01	309.480,61	258.228,94	567.709,55	6.529.912,48
7	LUCIO V. LOPEZ	C	172.921,52	76.846,71	249.768,23	379.990,53	230.285,09	571.275,62	51.688,21	43.130,39	94.816,60	954.862,45
8	OLIVEROS	C	651.233,10	710.091,34	1.361.324,44	1.986.451,23	1.203.728,10	3.190.179,33	269.650,36	226.243,80	495.894,16	5.047.397,93
9	PUEBLO ANDINO	C	390.462,00	297.592,63	688.054,63	918.076,97	556.291,93	1.474.368,90	124.462,08	104.788,26	229.250,34	2.391.673,87
10	SALTO GRANDE	C	531.145,16	818.614,89	1.349.760,05	1.026.760,59	622.243,72	1.649.004,31	139.653,67	116.557,15	256.210,82	3.254.975,18
11	SERODINO	C	417.690,32	994.716,25	1.412.406,57	1.434.902,02	869.543,66	2.304.445,68	194.956,72	163.180,83	358.137,55	4.074.989,80
12	VILLA ELOISA	C	723.803,83	1.438.199,36	2.162.003,19	1.354.499,97	820.896,69	2.175.396,66	184.392,99	153.536,36	337.929,35	4.675.329,20
	LA CAPITAL		39.269.763,51	98.269.466,93	137.539.230,44	211.578.069,96	128.221.713,62	339.799.783,58	28.715.478,72	24.132.778,67	52.848.257,39	530.187.271,41
1	SANTA FE	M	29.370.085,29	74.255.709,82	103.625.795,11	160.144.849,47	97.053.116,60	257.197.966,07	21.743.125,69	18.240.627,28	39.983.752,97	400.807.514,15
2	LAGUNA PAIVA	M	637.777,81	1.714.688,17	2.352.465,98	7.245.343,54	4.392.079,56	11.637.423,10	982.574,01	827.902,68	1.810.476,69	15.800.365,77
3	SANTO TOME	M	4.449.697,73	12.887.628,28	17.337.326,01	19.118.793,76	11.580.763,23	30.699.556,99	2.601.542,09	2.164.239,12	4.765.781,21	52.802.664,21
4	RECREO	M	904.396,62	2.528.099,99	3.432.496,61	7.789.148,23	4.726.555,73	12.515.703,96	1.051.587,44	901.075,54	1.952.662,98	17.900.863,55
5	ARROYO AGUIAR	C	141.672,04	178.295,49	319.967,53	711.098,93	430.906,91	1.142.005,84	96.541,74	80.970,36	177.512,10	1.639.485,47
6	CABAL	C	44.450,58	43.212,32	87.662,90	244.217,77	148.009,73	392.227,50	33.252,02	27.674,78	60.926,80	540.817,20
7	CANDIOTTI	C	87.416,09	139.742,68	227.158,77	620.682,25	376.079,87	996.762,12	84.091,91	70.917,51	155.009,42	1.378.930,31
8	EMILIA	C	91.488,62	311.335,79	402.824,41	582.333,21	352.842,78	935.175,99	78.892,06	84.875,90	150.768,36	1.501.768,36
9	LLAMBI CAMPBELL	C	300.196,59	831.760,30	1.131.956,89	1.173.431,79	711.032,21	1.884.464,00	159.139,81	133.851,15	292.990,96	3.309.411,85
10	MONTE VERA	C	339.904,42	1.289.189,93	1.629.094,35	3.122.337,33	1.891.763,35	5.014.100,68	422.534,59	357.430,02	779.964,61	7.423.159,64
11	NELSON	C	385.049,29	791.947,03	1.176.996,32	1.916.103,40	1.161.155,43	3.077.258,83	260.365,23	217.864,22	478.229,45	4.732.484,60
12	SAN PEDRO	C	64.634,82	71.362,74	135.997,56	393.759,38	238.594,70	632.354,08	53.397,48	44.920,70	98.318,18	866.669,82
13	SAUCE VIEJO	C	907.450,53	1.585.194,08	2.492.644,61	3.374.038,39	2.043.807,13	5.417.845,52	454.438,55	389.243,58	843.682,13	8.754.172,26
14	ARROYO LEYES	C	218.685,07	307.064,23	525.749,30	1.150.012,46	696.738,26	1.846.750,72	155.476,56	131.857,05	287.333,61	2.659.833,63
15	SAN JOSE DEL RINCON	C	1.326.858,01	1.334.236,08	2.661.094,09	3.991.920,05	2.418.268,13	6.410.188,18	538.519,54	459.328,78	997.848,32	10.069.130,59
	LAS COLONIAS		10.146.357,35	27.001.058,79	37.147.416,14	44.983.837,57	27.263.039,53	72.246.877,10	6.106.375,73	5.126.851,87	11.233.227,60	120.627.520,84
1	ESPERANZA	M	3.187.801,19	9.499.153,79	12.686.954,98	12.823.476,55	7.776.027,87	20.599.504,42	1.736.576,71	1.471.062,71	3.207.639,42	36.494.098,82
2	SAN CARLOS CENTRO	M	1.013.721,32	3.179.513,87	4.193.235,19	7.387.206,93	4.474.827,73	11.862.034,66	1.004.999,99	836.684,83	1.841.684,82	17.896.954,67
3	CAVOUR	C	43.374,22	86.218,65	129.592,87	298.198,14	180.705,40	478.903,54	40.509,72	33.919,92	74.429,64	682.926,05
4	COLONIA SAN JOSE	C	45.387,25	56.867,40	102.254,65	324.464,17	196.635,10	521.099,27	44.137,98	36.824,12	80.962,10	704.316,02
5	CULULU	C	100.031,55	107.628,42	207.659,97	313.560,45	190.050,61	503.611,06	42.765,70	35.432,29	78.197,99	789.469,02
6	ELISA	C	170.560,34	406.798,96	577.359,30	849.071,94	514.490,71	1.363.562,65	115.159,42	94.772,02	209.931,44	2.150.853,39
7	EMPALME SAN CARLOS	C										

MUNICIPIOS Y COMUNAS	DIRECTA			INDIRECTA			OTROS			TOTAL
	Inmobiliario	Patente Automotor	Subtotal	Régimen Federal	Ingresos Brutos	Subtotal	Fondo Federal Solidario	Fondo para Financ.Educativo	Subtotal	
10 GRUTIA C	129.346,80	269.503,38	398.850,18	540.665,37	327.673,67	868.339,04	73.615,25	61.268,54	134.883,79	1.402.073,01
11 HIPATIA C	88.175,59	89.489,69	177.665,28	423.130,54	256.371,11	679.501,65	57.282,33	48.407,91	105.690,24	962.857,17
12 HUMBOLT C	534.608,77	1.802.378,39	2.336.987,16	1.887.220,27	1.143.568,95	3.030.789,22	256.046,83	215.127,56	471.174,39	5.838.950,77
13 ITUZAINGO C	54.986,06	14.192,33	69.178,39	207.011,11	125.476,88	332.487,99	28.263,85	23.350,37	51.614,22	453.280,60
14 JACINTO L. ARAUZ C	37.001,80	28.207,49	65.209,29	254.707,29	154.361,64	409.068,93	34.654,97	28.898,56	63.553,53	537.831,75
15 LA PELADA C	348.048,87	294.038,48	642.087,35	682.558,77	413.631,33	1.096.190,10	92.756,69	77.595,88	170.352,57	1.908.630,02
16 LAS TUNAS C	71.097,57	108.659,93	179.757,50	379.642,29	230.063,00	609.705,29	51.588,78	43.163,24	94.752,02	884.214,81
17 MARIA LUISA C	63.091,43	170.992,88	234.084,31	432.303,56	261.987,84	694.291,40	58.802,02	49.070,96	107.872,98	1.036.248,69
18 MATILDE C	128.663,56	294.432,71	423.096,27	537.151,30	325.505,53	862.656,83	72.955,44	61.122,43	134.077,87	1.419.830,97
19 NUEVO TORINO C	117.031,98	191.771,08	308.803,06	436.057,75	264.277,52	700.335,27	59.381,46	49.401,48	108.782,94	1.117.921,27
20 PILAR C	369.452,63	1.468.177,25	1.837.629,88	1.886.927,44	1.143.455,00	3.030.382,44	256.306,97	214.677,22	470.984,19	5.338.996,51
21 PROGRESO C	210.089,82	591.999,05	802.088,87	1.063.212,74	644.268,74	1.707.481,48	144.300,33	121.128,06	265.428,39	2.774.998,74
22 PROVIDENCIA C	90.447,51	173.774,20	264.221,71	501.311,19	303.824,72	805.135,91	68.265,87	56.796,48	125.062,35	1.194.419,97
23 PUJATO NORTE C	32.742,41	19.808,03	52.550,44	245.457,72	148.751,94	394.209,66	33.376,97	27.876,26	61.253,23	508.013,33
24 RIVADAVIA C	49.724,07	42.426,55	92.150,62	278.081,80	168.529,92	446.611,72	37.847,06	31.534,17	69.381,23	608.143,57
25 SA PEREYRA C	183.793,58	418.347,57	602.141,15	799.858,81	484.723,50	1.284.582,31	108.736,12	90.876,99	199.613,11	2.086.336,57
26 SAN AGUSTIN C	133.428,10	202.360,44	335.788,54	510.143,89	309.166,18	819.310,07	69.413,35	57.874,09	127.287,44	1.282.386,05
27 SAN CARLOS NORTE C	101.525,15	216.169,32	317.694,47	519.026,80	314.544,46	833.571,26	70.598,08	58.915,07	129.513,15	1.280.778,88
28 SAN CARLOS SUR C	208.055,76	437.262,62	645.318,38	904.366,16	548.046,03	1.452.412,19	122.895,44	102.817,20	225.712,64	2.323.443,21
29 SAN GERONIMO DEL SAUCE C	100.623,25	140.998,82	241.622,07	521.596,37	316.120,00	837.716,37	71.034,01	59.086,57	130.120,58	1.209.459,02
30 SAN GERONIMO NORTE C	593.871,65	2.004.864,61	2.598.736,26	2.478.271,36	1.501.757,22	3.980.028,58	336.418,53	282.250,26	618.668,79	7.197.433,63
31 SAN MARIANO C	139.030,78	44.364,21	183.394,99	322.356,23	195.373,35	517.729,58	43.925,57	36.481,54	80.407,11	781.531,68
32 STA. CLARA BUENA VISTA C	485.485,06	907.424,00	1.392.909,06	1.314.979,62	796.883,50	2.111.863,12	178.721,10	149.462,35	328.183,45	3.832.955,63
33 SANTA MARIA CENTRO C	61.138,82	22.934,10	84.072,92	250.910,88	152.062,01	402.972,89	34.143,71	28.460,51	62.604,22	549.650,03
34 SANTA MARIA NORTE C	54.328,45	52.560,74	106.889,19	280.358,58	169.911,47	450.270,05	38.164,98	31.781,14	69.946,12	627.105,36
35 SANTO DOMINGO C	177.164,68	483.532,62	660.697,30	857.522,18	519.627,03	1.377.149,21	116.381,00	97.696,31	214.079,31	2.251.925,82
36 SARMIENTO C	188.892,47	582.111,47	771.003,94	755.436,68	457.805,25	1.213.241,93	102.707,07	85.816,12	188.523,19	2.172.769,06
37 SOUTOMAYOR C	71.204,17	23.913,47	95.117,64	255.124,10	154.629,89	409.753,99	34.785,47	28.843,27	63.628,74	568.500,37
9 DE JULIO	2.300.669,08	3.907.723,65	6.208.392,73	14.333.628,09	8.686.950,92	23.020.579,01	1.947.070,51	1.631.330,41	3.578.400,92	32.807.372,66
1 TOSTADO M	912.722,79	2.198.785,08	3.111.507,87	7.439.602,56	4.509.054,98	11.948.657,54	1.009.686,71	848.309,34	1.857.996,05	16.918.161,46
2 ESTEBAN RAMS C	68.975,09	21.295,30	90.270,39	295.552,02	179.136,86	474.688,88	40.315,48	33.389,17	73.704,65	638.663,92
3 GATO COLORADO C	108.390,43	31.988,25	140.378,68	739.090,31	447.893,17	1.186.983,48	100.456,52	83.998,38	184.454,90	1.511.817,06
4 JUAN DE GARAY C	31.490,57	6.215,57	37.706,14	219.210,19	132.831,61	352.041,80	29.742,50	24.986,27	54.728,77	444.476,71
5 LOGROÑO C	121.073,50	121.022,37	242.095,87	484.951,69	293.894,53	778.846,22	65.965,69	55.043,67	121.009,36	1.141.951,45
6 GREGORIA P. DE DENIS C	109.940,73	216.192,63	326.133,36	886.771,92	537.525,01	1.424.296,93	121.170,81	99.890,60	221.061,41	1.971.491,70
7 MONTEFIORE C	75.155,65	22.444,45	97.600,10	291.760,93	176.828,45	468.589,38	39.748,41	33.030,28	72.778,69	638.968,17
8 POZO BORRADO C	204.939,02	231.533,43	436.472,45	711.605,45	431.266,30	1.142.871,75	96.858,27	80.683,52	177.541,79	1.756.885,99
9 SAN BERNARDO C	130.470,02	78.665,92	209.135,92	453.335,34	274.764,06	728.099,40	61.806,32	51.258,72	113.065,04	1.050.300,36
10 SANTA MARGARITA C	159.287,81	121.758,67	281.046,48	716.383,28	434.097,16	1.150.480,44	97.202,94	81.650,25	178.853,19	1.610.380,11
11 VILLA MINETTI C	378.223,47	857.822,00	1.236.045,47	2.095.364,40	1.269.658,79	3.365.023,19	284.116,86	239.090,21	523.207,07	5.124.275,73
ROSARIO	126.551.849,90	273.591.472,94	400.143.322,84	536.024.281,76	324.769.016,88	860.793.298,64	72.844.149,05	60.877.002,32	133.721.151,37	1.394.657.772,85
1 ROSARIO M	102.008.182,19	223.465.801,60	325.473.983,79	448.710.344,78	271.869.740,78	720.580.085,56	60.984.612,46	50.962.844,76	111.947.457,22	1.158.001.526,57
2 ARROYO SECO M	2.196.516,69	6.051.115,29	8.247.631,98	9.756.005,33	5.911.489,27	15.667.494,60	1.325.545,39	1.108.987,04	2.434.532,43	26.349.659,01
3 GRANADERO BAIGORRIA M	2.881.985,28	7.436.141,52	10.318.126,80	12.740.118,71	7.726.675,83	20.466.794,54	1.724.115,49	1.464.233,47	3.188.348,96	33.973.270,30
4 PEREZ M	1.623.536,18	3.949.342,41	5.572.878,59	9.681.613,79	5.868.161,67	15.549.775,46	1.313.722,06	1.104.529,52	2.418.251,58	23.540.905,63
5 VILLA GDOR. GALVEZ M	5.464.378,97	10.344.716,75	15.809.095,72	21.733.550,65	13.167.722,58	34.901.273,23	2.954.266,25	2.467.388,94	5.421.655,19	56.132.024,14
6 FUNES M	3.762.492,42	8.171.413,21	11.933.905,63	10.884.186,87	6.581.273,16	17.465.460,03	1.492.389,54	1.205.630,57	2.698.020,11	32.097.385,77
7 ACEBAL C	661.013,73	1.550.184,25	2.211.197,98	2.159.673,39	1.308.613,42	3.468.286,81	292.777,38	246.510,68	539.288,06	6.218.772,85
8 ALBARELLOS C	224.801,55	121.837,96	346.639,51	347.508,88	210.590,67	558.099,55	47.224,44	39.506,77	86.731,21	991.470,27
9 ALVAREZ C	558.220,80	2.058.042,31	2.616.263,11	2.447.641,82	1.483.069,16	3.930.710,98	331.658,62	279.598,85	611.257,47	7.158.231,56
10 ARMINDA C	132.352,66	137.710,79	270.063,45	312.987,94	189.680,66	502.668,60	42.579,30	35.518,22	78.097,52	850.829,57
11 CARMEN DEL SAUCE C	192.760,67	277.275,42	470.036,09	549.036,39	332.701,29	74.539,24	881.737,68	62.517,16	137.065,40	1.488.830,17
12 CORONEL BOGADO C	506.585,48	722.811,70	1.229.397,18	1.143.324,55	692.837,37	1.836.161,92	155.285,38	130.098,92	285.384,30	3.350.943,40
13 CORONEL DOMINGUEZ C	260.636,30	384.128,67	644.764,97	530.505,60	321.454,43	851.960,03	71.939,83	60.523,39	132.463,22	1.629.188,22
14 ESTACION ALVEAR C	1.241.842,89	1.296.115,05	2.537.957,94	1.583.707,61	959.550,04	2.543.257,65	214.376,31	169.794,70	384.171,01	5.465.386,60
15 FIGHIERA C	669.564,58	1.264.073,30	1.933.637,88	2.115.148,35	1.281.665,97	3.396.814,32	286.890,83	241.220,60	528.111,43	5.858.663,63
16 GENERAL LAGOS C	668.612,00	906.018,27	1.574.630,27	1.632.002,62	988.760,89	2.620.763,51	220.674,94	187.071,33	407.746,27	4.603.140,05

MUNICIPIOS Y COMUNAS	DIRECTA			INDIRECTA			OTROS			TOTAL	
	Inmobiliario	Patente Automotor	Subtotal	Régimen Federal	Ingresos Brutos	Subtotal	Fondo Federal Solidario	Fondo para Financ.Educativo	Subtotal		
17 IBARLUCEA	C	409.871,86	562.384,50	972.256,36	1.413.537,89	856.278,81	2.269.816,70	190.551,22	162.840,68	353.391,90	3.595.464,96
18 PIÑERO	C	276.020,79	167.973,87	443.994,66	652.338,12	395.264,69	1.047.602,81	88.400,07	74.507,55	162.907,62	1.654.505,09
19 PUEBLO ESTHER	C	898.712,80	1.517.148,63	2.415.861,43	2.660.020,34	1.611.291,46	4.271.311,80	358.256,61	306.889,65	665.146,26	7.352.319,49
20 PUEBLO MUÑOZ	C	173.621,26	132.525,77	306.147,03	359.272,68	217.747,85	577.020,53	48.956,91	40.658,08	89.614,99	972.782,55
21 PUEBLO URANGA	C	315.249,47	392.905,25	708.154,72	562.137,71	340.638,68	902.776,39	76.309,96	64.020,06	140.330,02	1.751.261,13
22 SOLDINI	C	385.585,68	954.943,75	1.340.529,43	1.323.202,92	801.756,24	2.124.959,16	179.316,43	151.123,24	330.439,67	3.795.928,26
23 VILLA AMELIA	C	254.004,82	434.765,10	688.769,92	662.922,59	401.698,95	1.064.621,54	89.933,27	75.579,01	165.512,28	1.918.903,74
24 ZABALLA	C	785.300,83	1.292.097,57	2.077.398,40	2.063.492,23	1.250.353,01	3.313.845,24	279.827,12	235.409,13	515.236,25	5.906.479,89
SAN CRISTOBAL		6.787.082,78	14.853.395,14	21.640.477,92	34.867.351,50	21.134.951,26	56.002.302,76	4.731.370,89	3.978.684,58	8.710.055,47	86.352.836,15
1 CERES	M	961.303,01	3.039.343,75	4.000.646,76	7.775.472,08	4.715.320,27	12.490.792,35	1.052.622,26	892.778,49	1.945.400,75	18.436.839,86
2 SAN CRISTOBAL	M	871.290,75	2.481.190,10	3.352.480,85	7.917.386,01	4.799.920,68	12.717.306,69	1.073.267,87	905.731,70	1.978.999,57	18.048.787,11
3 AGUARA	C	142.564,69	53.362,46	195.927,15	405.826,48	245.928,39	651.754,87	55.136,39	46.154,84	101.291,23	948.973,25
4 AMBROSETTI	C	239.126,50	211.170,64	450.297,14	675.897,30	409.606,55	1.085.503,85	70.268,45	76.759,31	168.667,76	1.704.468,75
5 ARRUFU	C	298.732,69	461.674,60	760.407,29	994.780,22	602.837,42	1.597.617,64	135.184,10	113.093,38	248.277,48	2.606.302,41
6 CAPIVARA	C	110.649,27	61.922,13	172.571,40	315.736,97	191.358,51	507.095,48	43.009,17	35.752,50	78.761,67	758.428,55
7 COLONIA ANA	C	76.957,77	45.309,42	122.267,19	294.019,23	178.200,64	472.219,87	40.072,86	33.263,12	73.335,98	667.823,04
8 COLONIA BOSSI	C	39.264,30	156.935,48	196.199,78	332.033,18	201.233,77	533.266,95	45.222,52	37.606,85	82.829,37	812.296,10
9 COLONIA DOS ROSAS	C	38.024,71	29.205,04	67.229,75	159.211,02	159.211,02	421.914,73	35.758,42	29.784,30	65.542,72	554.687,20
10 COLONIA ROSA	C	148.706,73	281.257,00	429.963,73	609.258,81	369.197,92	978.456,73	82.731,63	69.351,74	152.083,37	1.560.503,83
11 CONSTANZA	C	90.323,27	48.330,59	138.653,86	282.033,85	170.931,24	452.965,09	38.414,26	31.941,57	70.355,83	661.974,78
12 CURUPAYTI	C	112.336,23	44.368,11	157.034,34	112.336,23	192.191,87	509.258,46	43.320,15	35.722,50	79.042,65	745.335,45
13 HERSILIA	C	313.472,07	688.522,46	1.001.994,53	1.230.746,87	745.953,87	1.976.700,74	167.819,66	139.128,15	306.947,81	3.285.643,08
14 HUANQUEROS	C	137.625,75	119.817,36	257.443,11	516.161,65	312.819,29	828.980,94	70.261,10	58.516,53	128.777,63	1.215.201,68
15 LA CABRAL	C	44.878,91	17.422,96	62.301,87	256.680,66	155.566,66	412.247,32	34.966,47	29.062,67	64.029,14	538.578,33
16 LA CLARA	C	31.047,83	11.840,65	42.888,48	237.387,42	143.865,13	381.252,55	32.298,26	26.933,81	59.232,07	483.373,10
17 LA LUCILA	C	82.483,21	58.404,87	140.888,08	288.571,32	174.881,80	463.453,12	32.758,02	26.933,81	72.008,03	676.349,23
18 LA RUBIA	C	101.085,22	85.397,01	186.482,23	358.584,11	217.330,60	575.914,71	48.863,40	40.579,73	89.443,13	851.840,07
19 LAS AVISPAS	C	49.505,73	15.056,67	64.562,40	250.749,99	151.969,08	402.719,07	34.143,58	28.411,99	62.555,57	529.837,04
20 LAS PALMERAS	C	65.680,27	80.191,65	145.871,92	442.141,47	267.941,15	710.082,62	60.099,08	50.244,80	110.343,88	966.298,42
21 MOISES VILLE	C	196.409,35	405.364,94	601.774,29	1.086.204,69	658.311,98	1.744.516,67	147.944,66	123.019,13	270.963,79	2.617.254,75
22 MONIGOTES	C	66.281,53	50.689,03	116.970,56	361.871,31	219.315,22	581.186,53	41.002,11	30.277,10	788.434,30	90.277,21
23 MONTE OSCURIDAD	C	139.434,83	191.650,83	331.085,66	426.660,45	258.593,02	685.253,47	58.152,95	48.265,73	106.418,68	1.122.757,81
24 ÑANDUCITA	C	49.355,57	67.792,11	117.147,68	267.597,58	162.169,26	429.766,84	36.389,52	30.389,52	66.777,85	613.692,37
25 PALACIOS	C	74.420,41	75.618,25	150.038,66	413.289,99	250.462,19	663.752,18	56.202,24	46.931,64	103.133,88	916.924,72
26 PORTUGALETTE	C	81.161,17	24.948,20	106.109,37	220.777,25	133.830,94	354.608,19	30.190,06	24.838,21	55.028,27	515.745,83
27 SAN GUILLERMO	C	575.366,55	2.418.057,13	2.993.423,68	2.896.224,38	1.754.814,10	4.651.038,48	392.163,14	331.229,26	723.392,40	8.367.854,56
28 SANTURCE	C	17.436,67	21.946,41	39.383,08	214.944,22	130.271,33	345.215,55	29.280,47	24.337,66	53.618,13	438.216,76
29 SOLEDAD	C	382.692,21	157.400,70	540.092,91	726.817,35	440.501,07	1.167.318,42	99.002,58	82.305,72	181.308,30	1.888.719,63
30 SUARDI	C	593.963,99	2.012.874,07	2.606.838,06	2.564.572,49	1.553.894,23	4.118.466,72	347.383,59	293.121,98	640.505,57	7.365.810,35
31 VILLA SARALEGUI	C	290.036,47	60.091,46	350.127,93	542.166,50	328.582,42	870.748,92	73.814,80	61.445,37	135.260,17	1.356.137,02
32 VILLA TRINIDAD	C	365.465,12	1.375.909,06	1.741.374,18	1.382.987,37	837.939,64	2.220.927,01	187.223,33	158.222,25	345.445,58	4.307.746,77
SAN JAVIER		1.834.688,66	3.423.554,79	5.258.243,45	13.961.899,74	8.462.850,91	22.424.750,65	1.894.020,34	1.593.895,82	3.487.916,16	31.170.910,26
1 SAN JAVIER	M	796.713,22	1.944.320,81	2.741.034,03	7.689.427,46	4.661.856,20	12.351.283,66	1.042.233,21	879.963,67	1.922.196,88	17.014.514,57
2 ALEJANDRA	C	324.559,04	397.356,40	721.915,44	1.724.859,62	1.045.258,16	2.770.117,78	234.360,24	196.144,91	430.505,15	3.922.538,37
3 CACIQUE ARIACAQUIN	C	33.678,74	48.991,49	82.670,23	325.152,74	197.052,34	522.205,08	44.231,52	36.902,49	81.134,01	686.009,32
4 COLONIA DURAN	C	115.866,80	79.829,13	195.695,93	557.692,34	337.976,12	895.668,46	75.853,96	63.308,76	139.162,72	1.230.527,11
5 LA BRAVA	C	57.484,72	62.486,83	119.971,55	399.750,69	242.291,63	642.042,32	54.524,16	45.167,41	99.691,57	861.705,44
6 ROMANG	C	506.386,14	890.570,13	1.396.956,27	3.265.016,89	1.978.416,46	5.243.433,35	442.817,25	372.408,58	815.225,83	7.455.615,45
SAN JERONIMO		7.146.045,42	16.558.779,42	23.704.824,84	39.956.696,74	24.211.692,10	64.168.388,84	5.427.951,36	4.540.479,65	9.968.431,01	97.841.644,69
1 CORONDA	M	1.118.183,08	2.530.830,43	3.649.013,51	8.245.367,86	4.996.797,24	13.242.165,10	1.119.654,22	938.764,16	2.058.418,38	18.949.596,99
2 GALVEZ	M	1.623.058,07	5.456.113,94	7.079.172,01	9.363.994,73	5.674.227,49	15.038.222,22	1.272.017,61	1.065.044,90	2.337.062,51	24.454.456,74
3 SAN GENARO	M	905.432,48	2.355.241,72	3.260.674,20	6.735.354,96	4.080.108,75	10.815.463,71	916.178,07	763.181,62	1.679.359,69	15.755.497,60
4 AROCENA	C	176.532,26	324.629,98	501.162,24	927.321,22	561.910,40	1.489.231,62	125.795,86	105.731,41	221.527,27	2.221.921,13
5 BARRANCAS	C	431.167,22	865.509,06	1.296.676,28	2.146.292,39	1.300.580,22	3.446.872,61	291.316,38	244.492,52	535.808,90	5.279.357,79
6 CAMPO PIAGGIO	C	72.647,44	43.308,19	115.955,63	219.838,05	133.229,58	353.067,63	29.910,36	24.942,91	54.853,27	523.876,53
7 CASALEGNO	C	81.971,09	61.404,14	143.375,23	292.665,82	177.366,69	470.032,51	39.823,50	33.199,73	73.023,23	686.430,97
8 CENTENO	C	456.462,35	745.194,72	1.201.657,07	1.376.486,82	834.167,91	2.210.654,73	187.131,49	156.382,74	343.514,23	3.755.826,03
9 DESVIO ARIJON	C	183.099,41	196.789,35	379.888,76	1.282.999,30	777.317,07	2.060.316,37	173.495,24	147.050,03	320.545,27	2.760.750,40
10 ESTACION DIAZ	C	221.595,32	340.983,23	562.578,55	834.429,92	505.670,30	1.340.100,22	113.418,48	91.407,24	204.825,72	2.107.504,49
11 ESTACION IRIGOYEN	C	253.350,88	413.954,09	667.304,97	862.824,92	522.906,71	1.385.731,63	117.414,17	97.866,66	215.280,83	2.268.317,43

MUNICIPIOS Y COMUNAS	DIRECTA			INDIRECTA			OTROS			TOTAL
	Inmobiliario	Patente Automotor	Subtotal	Régimen Federal	Ingresos Brutos	Subtotal	Fondo Federal Solidario	Fondo para Financ.Educativo	Subtotal	
12 GABOTO C	192.980,86	176.603,79	369.584,65	1.206.525,49	731.070,86	1.937.596,35	163.560,67	137.719,58	301.280,25	2.608.461,25
13 GESSLER C	126.780,54	262.009,47	388.790,01	538.567,95	326.394,41	864.962,36	73.291,28	61.084,25	134.375,53	1.388.127,90
14 IRIGOYEN C	141.725,15	186.245,61	327.970,76	567.089,65	343.660,64	910.750,29	77.082,48	64.444,56	141.527,04	1.380.248,09
15 LARRECHEA C	88.933,63	138.041,15	226.974,78	441.835,47	267.729,01	709.564,48	59.331,47	50.385,22	110.316,69	1.046.855,95
16 LOMA ALTA C	82.874,48	87.325,62	170.200,10	278.192,61	168.586,06	446.778,67	37.809,95	31.619,28	69.429,23	686.408,00
17 LOPEZ C	208.367,29	535.294,10	743.661,39	730.869,68	442.895,95	1.173.765,63	99.266,10	83.165,71	182.431,81	2.099.858,83
18 MACIEL C	368.928,24	1.169.943,71	1.538.871,95	2.136.069,32	1.294.466,18	3.430.535,50	290.310,38	242.797,49	533.107,87	5.502.515,32
19 MONJE C	240.389,99	489.002,65	729.392,64	1.033.110,77	626.065,13	1.659.175,90	140.390,11	117.455,00	257.845,11	2.646.413,65
20 SAN EUGENIO C	39.888,16	31.225,10	71.113,26	225.185,73	136.474,77	361.660,50	30.858,41	25.521,19	56.179,60	488.953,36
21 SAN FABIAN C	131.677,48	149.129,37	280.806,85	511.674,08	310.066,73	821.740,81	69.495,13	58.223,45	127.718,58	1.230.266,24
SAN JUSTO	4.245.173,08	8.775.532,78	13.020.705,86	18.940.465,35	11.477.391,85	30.417.857,20	2.573.645,92	2.153.237,16	4.726.883,08	48.165.446,14
1 SAN JUSTO M	1.910.254,86	5.251.111,06	7.161.365,92	9.016.259,77	5.463.310,72	14.479.570,49	1.224.979,52	1.025.031,07	2.250.010,59	23.890.947,00
2 ANGELONI C	161.857,00	79.345,50	241.202,50	343.905,12	208.411,42	552.316,54	46.756,71	39.066,50	85.823,21	879.342,25
3 CAYASTACITO C	79.604,92	58.511,76	138.116,68	372.769,79	225.908,47	598.678,26	50.703,17	42.314,75	93.017,92	829.812,86
4 CRESPO C	348.660,08	1.405.996,30	1.754.656,38	2.147.075,98	1.300.919,72	3.447.995,70	290.783,88	245.470,00	536.253,88	5.738.905,96
5 ESCALADA C	207.602,36	340.375,30	547.977,66	914.003,56	553.852,06	1.467.855,62	124.043,56	104.137,42	228.180,98	2.244.014,26
6 ESTHER C	31.214,22	15.874,24	47.088,46	224.396,90	135.983,87	360.380,77	30.490,42	25.516,05	56.006,47	463.475,70
7 LA CAMILLA C	44.290,86	40.890,30	85.181,16	266.716,43	161.631,62	428.348,05	36.251,26	30.313,40	66.564,66	580.093,87
8 LA CRIOLLA C	203.761,48	382.966,53	586.728,01	1.050.778,83	636.783,69	1.687.562,52	142.846,29	119.386,88	262.233,17	2.536.523,70
9 LA PENCA Y CARAGUATA C	90.006,60	136.932,29	226.938,89	336.768,76	204.134,76	540.903,52	46.013,47	37.940,22	83.953,69	851.796,10
10 NARE C	98.534,50	28.245,89	126.780,39	379.209,63	229.821,05	609.030,68	55.625,61	42.981,08	94.606,69	830.417,76
11 PEDRO GOMEZ CELLO C	119.166,98	90.975,95	210.142,93	459.020,71	278.248,87	737.269,58	62.765,39	51.645,81	114.411,20	1.061.823,71
12 RAMAYON C	210.269,13	85.609,30	295.879,03	424.998,35	257.591,36	682.589,71	48.040,29	56.983,57	104.462,31	1.084.462,31
13 SAN BERNARDO C	53.017,72	29.678,28	82.696,00	210.018,67	127.285,59	337.304,26	28.607,13	23.783,24	52.390,37	472.390,63
14 SAN MARTIN NORTE C	88.169,29	58.070,76	146.240,05	440.384,40	266.857,07	707.241,47	59.769,17	50.171,80	109.940,97	963.422,49
15 SILVA C	134.902,12	61.244,50	196.146,62	336.188,35	203.737,94	539.926,29	45.721,66	38.170,28	83.891,94	819.964,85
16 VERA Y PINTADO C	124.343,30	226.976,42	351.319,72	627.380,64	380.203,43	1.007.584,07	85.305,93	71.256,72	156.562,65	1.515.466,44
17 VIDELA C	309.209,96	468.067,19	777.277,15	987.227,01	598.292,49	1.585.519,50	134.310,34	112.022,37	246.332,71	2.609.129,36
18 COLONIA DOLORES C	30.307,70	14.660,61	44.968,31	403.362,45	244.417,72	647.780,17	54.719,13	45.989,28	100.708,41	793.456,89
SAN LORENZO	20.859.549,37	40.191.007,79	61.050.557,16	78.188.342,50	47.398.853,72	125.587.196,22	10.601.286,80	8.938.954,66	19.540.241,46	206.177.994,84
1 CAPITAN BERMUDEZ M	2.473.966,50	6.579.676,41	9.053.642,91	10.246.351,71	6.211.873,66	16.458.225,37	1.388.963,00	1.172.196,76	2.561.159,76	28.073.026,04
2 CARCARANA M	1.678.752,38	3.946.421,23	5.625.173,61	9.147.459,48	5.535.180,02	14.682.639,50	1.250.290,72	1.022.499,91	2.272.790,63	22.580.603,74
3 FRAY LUIS BELTRAN M	945.041,78	2.937.460,55	3.882.502,33	7.963.739,29	4.825.014,25	12.788.753,54	1.082.502,89	904.155,75	1.986.658,64	18.657.914,51
4 SAN LORENZO M	5.524.296,35	13.675.615,62	19.199.911,97	19.695.926,10	11.964.533,45	31.660.459,55	2.646.532,51	2.307.741,83	4.954.274,34	55.814.645,86
5 ROLDAN M	2.217.330,39	3.513.201,38	5.730.531,77	8.487.232,37	5.140.711,32	13.627.943,69	1.155.106,23	960.221,25	2.115.327,48	21.473.802,94
6 PTO GRAL SAN MARTIN M	2.843.601,50	2.598.587,72	5.442.189,22	13.757.514,37	8.334.372,83	22.091.887,20	1.870.960,21	1.559.813,13	3.430.773,34	30.964.849,76
7 ALDAO C	253.627,62	268.965,43	522.593,05	393.353,04	238.389,01	631.742,05	53.533,53	44.608,60	98.142,13	1.252.477,23
8 CORONEL ARNOLD C	354.576,75	391.673,74	746.250,49	507.985,86	307.867,66	815.853,52	69.163,73	57.568,07	126.731,80	1.688.835,81
9 FUENTES C	668.890,60	946.520,45	1.615.411,05	1.195.653,46	724.513,83	1.920.167,29	162.231,83	136.277,02	298.508,85	3.834.087,19
10 JESUS MARIA-TIMBUES C	988.216,85	670.589,71	1.658.806,56	1.511.001,19	915.531,55	2.426.532,74	204.692,65	172.674,08	377.366,73	4.462.706,03
11 LUIS PALACIOS C	603.714,57	197.200,82	800.915,39	606.214,29	367.370,51	973.584,80	82.400,70	68.890,50	151.291,20	1.925.791,39
12 PUJATO C	666.374,75	2.105.435,51	2.771.810,26	1.482.191,88	898.222,68	2.380.414,56	201.483,90	168.416,96	369.900,86	5.522.125,68
13 RICARDONE C	412.271,10	1.004.780,76	1.417.051,86	946.427,18	573.322,65	1.519.749,83	127.608,45	108.993,22	236.601,67	3.173.403,36
14 SAN JERONIMO SUR C	437.381,56	908.717,66	1.346.099,22	1.190.801,75	721.645,57	1.912.447,32	161.911,90	135.253,57	297.165,47	3.555.712,01
15 VILLA MUGUETA C	791.506,67	446.160,80	1.237.667,47	1.056.490,53	620.304,73	1.696.795,26	143.904,55	119.644,01	263.548,56	3.198.011,29
SAN MARTIN	7.363.836,12	21.825.964,36	29.189.800,48	35.449.532,46	21.479.688,67	56.929.221,13	4.818.718,48	4.025.931,38	8.844.649,86	94.963.671,47
1 SAN JORGE M	1.532.680,92	5.412.045,10	6.944.726,02	9.051.287,35	5.481.543,68	14.532.831,03	1.232.673,71	1.022.172,34	2.254.846,05	23.732.403,10
2 EL TREBOL M	1.141.072,39	3.751.078,58	4.892.150,97	7.443.880,28	4.510.636,63	11.954.516,91	1.011.259,25	846.485,23	1.857.744,48	18.704.412,36
3 SASTRE M	579.256,03	1.666.540,75	2.245.796,78	6.161.072,05	3.734.643,58	9.895.715,63	835.685,77	703.645,75	1.539.331,52	13.680.843,93
4 CAÑADA ROSQUIN C	427.121,44	1.883.138,59	2.310.260,03	2.111.394,15	1.279.456,33	3.390.850,48	286.689,53	240.364,36	527.053,89	6.228.164,40
5 CARLOS PELLEGRINI C	656.903,18	2.237.363,58	2.894.266,76	2.080.907,02	1.261.011,97	3.341.918,99	282.692,22	236.695,77	519.387,99	6.755.573,74
6 CASAS C	168.708,15	138.031,76	306.739,91	466.275,78	282.608,53	748.884,31	63.576,92	52.713,10	116.290,02	1.171.914,24
7 CASTELAR C	120.757,03	212.881,16	333.638,19	500.670,13	303.408,63	804.078,76	68.048,40	56.904,78	124.953,18	1.262.670,13
8 COLONIA BELGRANO C	158.741,48	349.797,97	508.539,45	639.086,37	387.296,90	1.026.383,27	86.895,78	72.588,74	159.484,52	1.694.407,24
9 CRISPI C	159.795,34	147.578,24	307.373,58	398.056,98	241.262,53	639.319,51	54.281,09	44.992,80	99.273,89	1.045.966,98
10 LANDETA C	259.499,90	663.818,87	923.318,77	710.289,00	430.451,06	1.140.740,06	96.596,90	80.648,54	177.244,44	2.241.304,27
11 LAS BANDURRIAS C	77.217,96	36.996,40	114.214,36	285.220,82	172.842,22	458.063,04	38.751,49	32.437,15	71.188,64	643.466,04
12 LAS PETACAS C	220.459,53	469.854,63	690.314,16	596.173,25	361.314,30	957.487,55	81.171,68	67.560,61	148.732,29	1.796.534,00
13 LOS CARDOS C	397.377,85	470.890,75	868.268,60	711.141,15	430.916,83	1.142.057,98	96.473,59	81.077,86	177.551,45	2.187.878,03
14 MARIA SUSANA C	534.181,34	1.716.947,93	2.251.129,27	1.446.652,60	876.682,73	2.323.335,33	196.639,61	164.397,10	361.036,71	4.935.501,31
15 PIAMONTE C	543.873,25	1.431.701,30	1.975.574,55	1.484.273,44	899.528,26	2.383.801,70	201.975,23	168.363,76	370.338,99	4.729.715,24
16 SAN MARTIN DE LAS ESCOBAS C	314.380,06	1.195.400,36	1.509.780,42	1.127.096,94	683.008,27	1.810.105,21	153.103,08	128.222,18	281.325,26	3.601.210,89
17 TRAILL C	71.810,27	41.898,39	113.708,66	236.055,15	143.076,22	379.131,37	32.204,23	26.661,31	58.865,54	551.705,57

MUNICIPIOS Y COMUNAS	DIRECTA			INDIRECTA			OTROS			TOTAL
	Inmobiliario	Patente Automotor	Subtotal	Régimen Federal	Ingresos Brutos	Subtotal	Fondo Federal Solidario	Fondo para Financ.Educativo	Subtotal	
VERA	3.084.057,76	6.061.364,33	9.145.422,09	24.781.969,48	15.020.399,75	39.802.369,23	3.362.557,68	2.827.291,83	6.189.849,51	55.137.640,83
1 VERA M	1.042.933,36	2.489.846,65	3.532.780,01	8.114.224,36	4.919.883,60	13.034.107,96	1.099.333,27	929.689,11	2.029.022,38	18.595.910,35
2 CALCHAQUI M	722.763,12	1.887.077,44	2.609.840,56	6.851.832,24	4.152.302,54	11.004.134,78	930.417,96	780.117,83	1.710.535,79	15.324.511,13
3 FORTIN OLMOS C	183.456,26	185.358,92	368.815,18	1.514.515,23	917.859,82	2.432.375,05	206.108,74	171.768,71	377.877,45	3.179.067,68
4 LA GALLARETA C	204.708,05	189.601,56	394.309,61	1.298.335,13	786.866,25	2.085.201,38	176.786,47	147.115,19	323.901,66	2.803.412,65
5 MARGARITA C	365.864,43	806.867,77	1.172.732,20	1.787.081,78	1.082.916,00	2.869.997,78	242.585,20	203.539,41	446.124,61	4.488.854,59
6 TOBA C	56.712,57	26.145,18	82.857,75	506.387,09	306.920,89	813.307,98	69.050,88	57.241,10	126.291,98	1.022.457,71
7 CAÑADA OMBU C	58.294,64	46.297,90	104.592,54	444.534,29	269.370,01	713.904,30	60.324,12	50.656,12	110.980,24	929.477,08
8 GARABATO C	81.688,95	105.525,92	187.214,87	1.052.778,64	637.864,81	1.690.643,45	142.500,69	120.472,52	262.973,21	2.140.831,53
9 GOLONDRINA C	77.001,49	33.110,49	110.111,98	570.482,39	345.710,14	916.192,53	77.512,84	64.872,92	142.385,76	1.168.690,27
10 INTIYACO C	89.738,72	104.634,84	194.373,56	870.937,45	527.723,36	1.398.660,81	118.046,58	99.442,40	217.488,98	1.810.523,35
11 LOS AMORES C	89.939,02	61.477,18	151.416,20	771.141,92	467.221,17	1.238.363,09	104.362,04	88.267,96	192.630,00	1.582.409,29
12 TARTAGAL C	110.957,15	125.420,48	236.377,63	999.718,96	605.761,16	1.605.480,12	135.528,89	114.108,56	249.637,45	2.091.495,20
T O T A L	339.395.103,74	731.264.529,14	1.070.659.632,88	1.396.812.499,60	846.447.246,87	2.243.259.746,47	189.713.895,27	158.943.311,10	348.657.206,37	3.662.576.585,72

Fuente: * Impuestos de Transferencias Automáticas: Administración Provincial de Impuestos

* Impuestos de Transferencias No Automáticas: Contaduría General de la Provincia

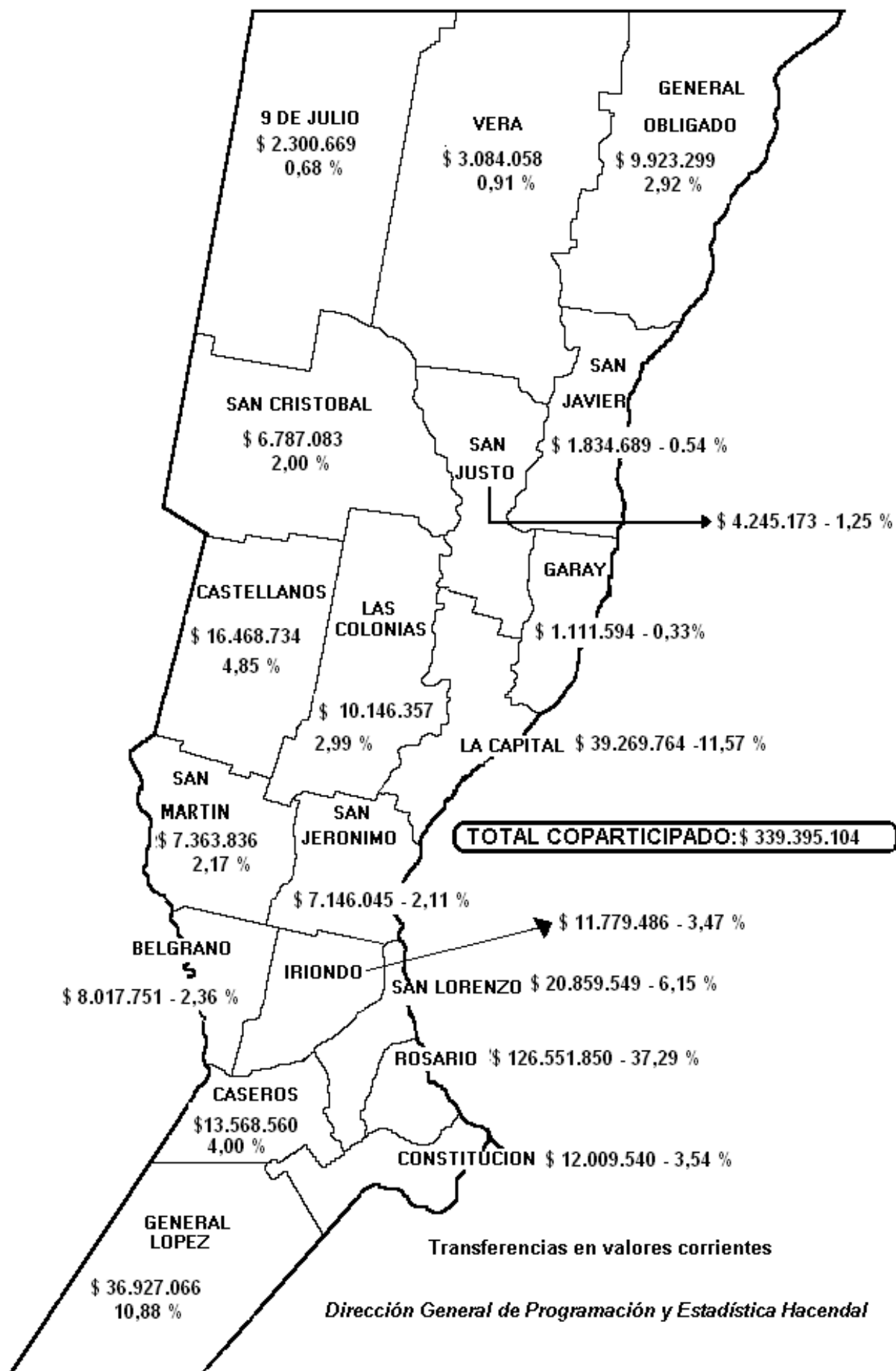
* Aportes no reintegrables para compensar afectación para el Financiamiento Educativo: Contaduría Gral. de la Pcia.

* Fondo Federal Solidario: Dirección General de Ingresos Públicos

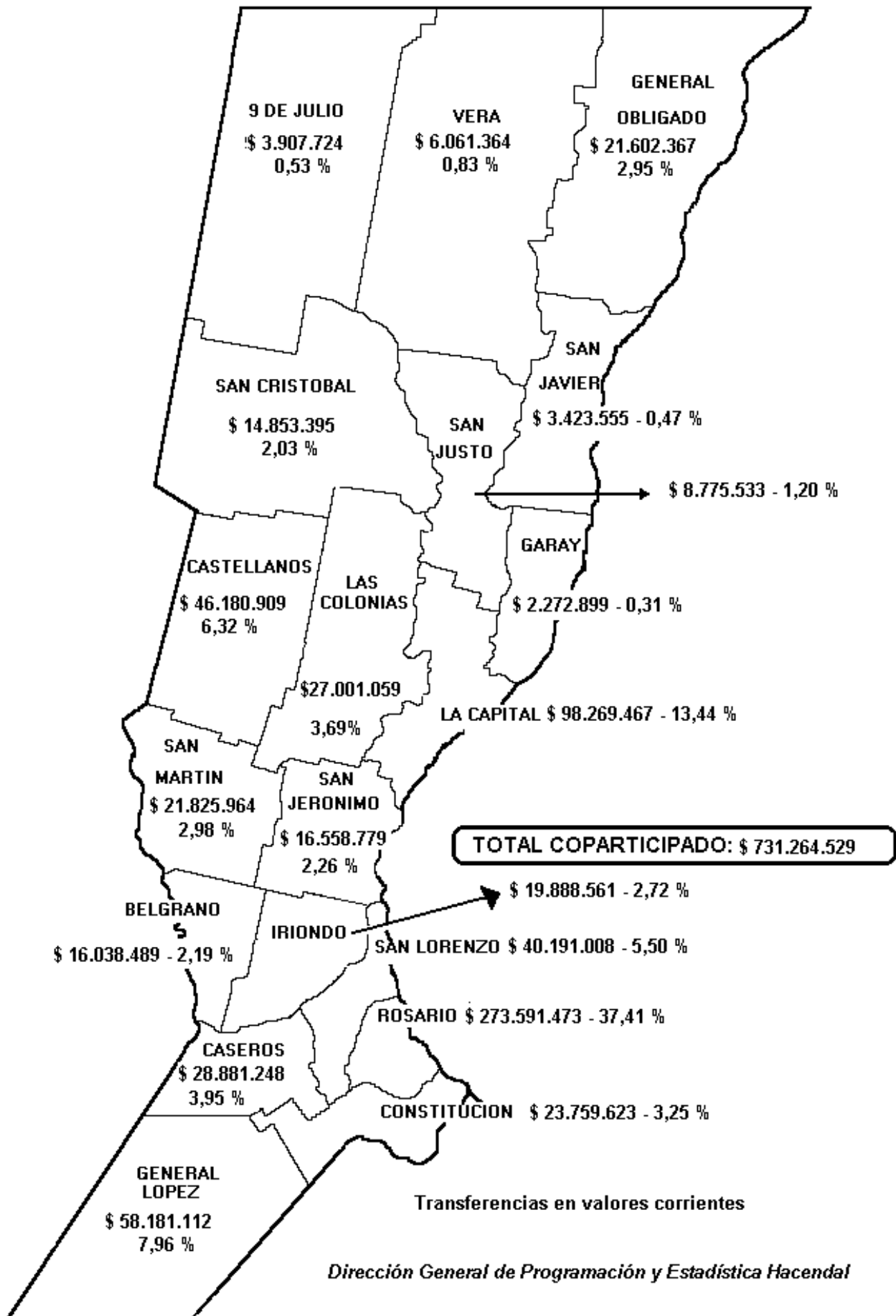
PROVINCIA DE SANTA FE

IMPUESTO INMOBILIARIO

COPARTICIPACIÓN 2012



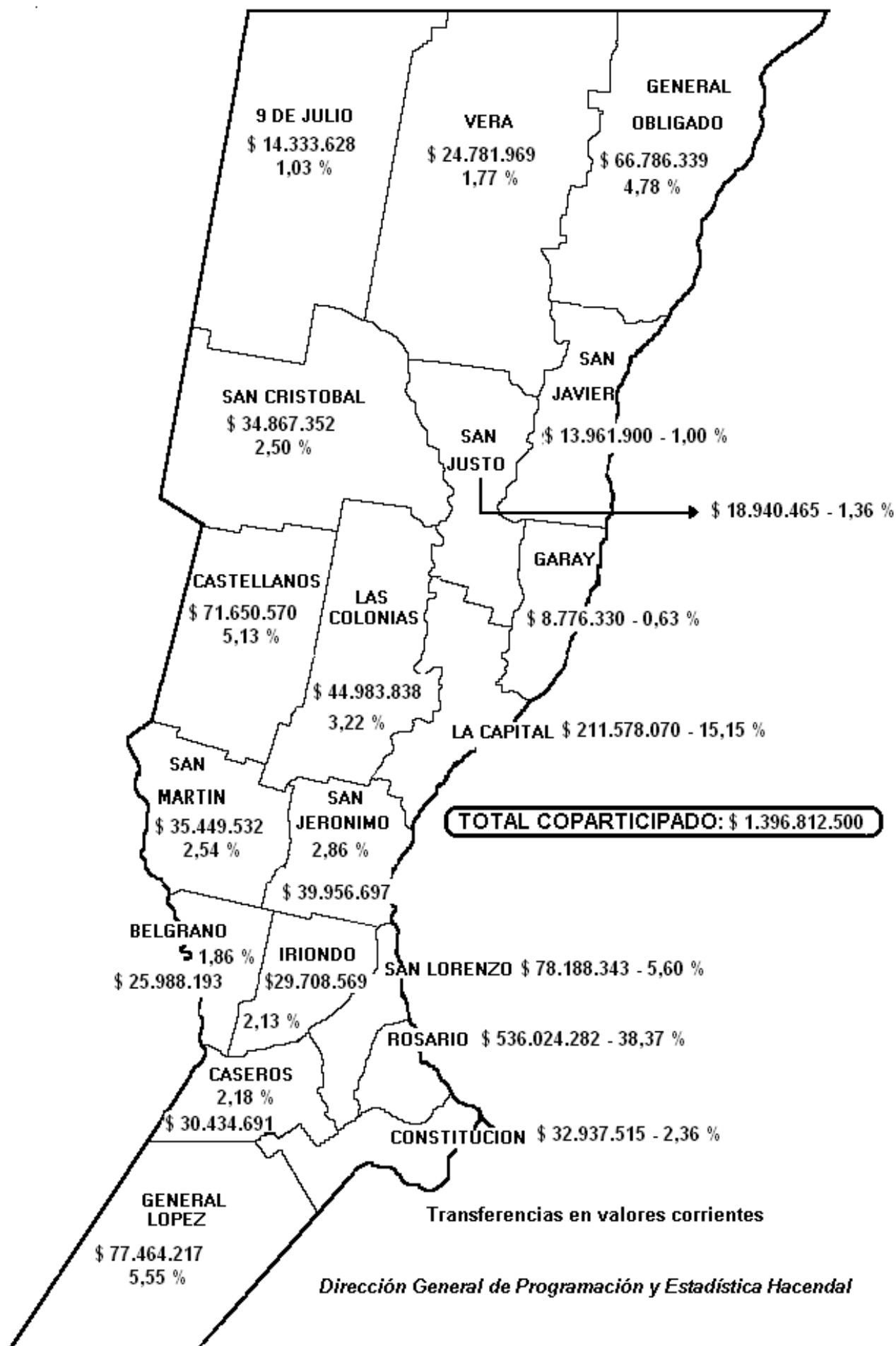
PROVINCIA DE SANTA FE
Patente Automotor
COPARTICIPACIÓN 2012



PROVINCIA DE SANTA FE

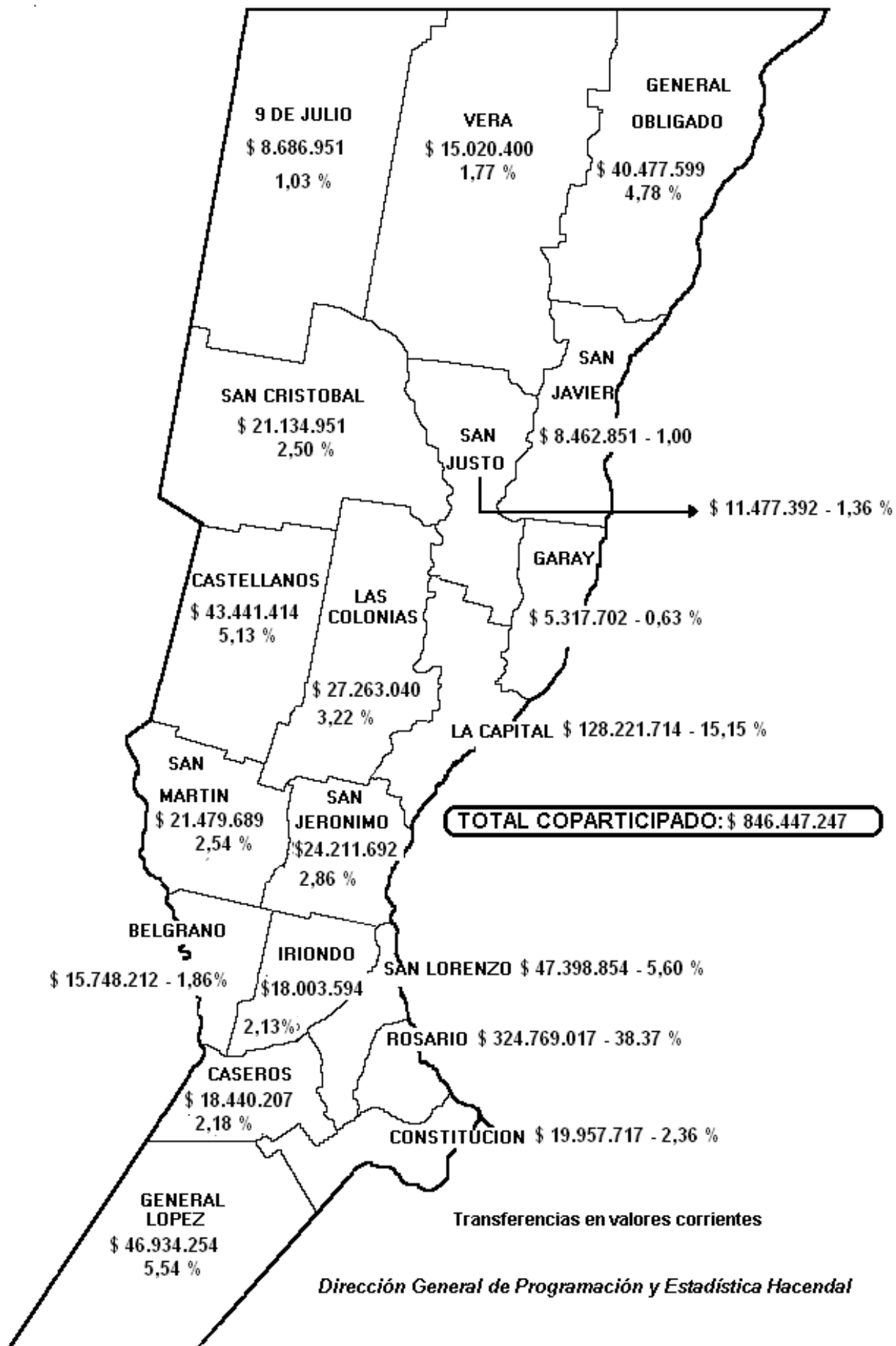
Régimen Federal

COPARTICIPACIÓN 2012

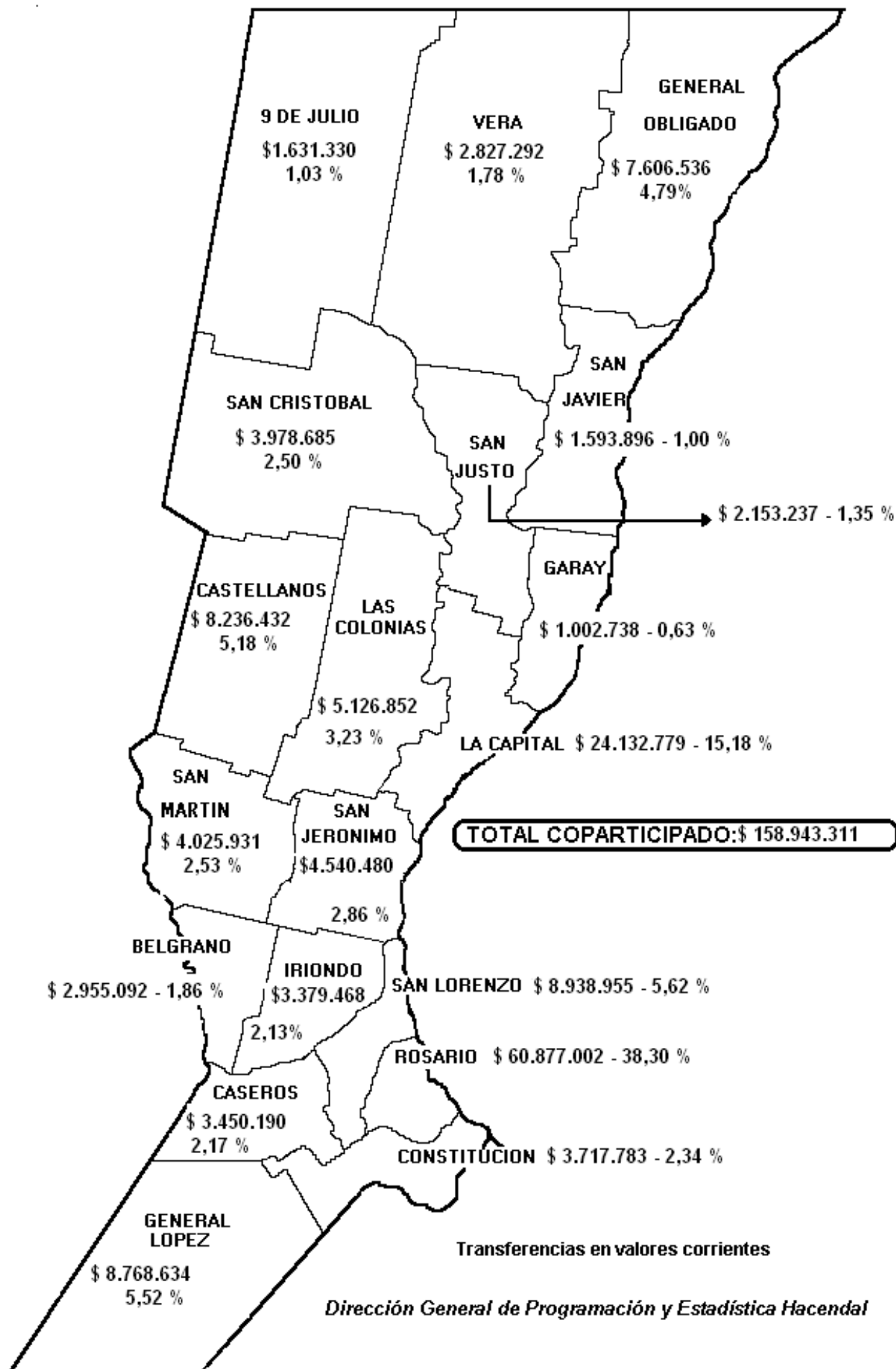


PROVINCIA DE SANTA FE
Impuesto a los Ingresos Brutos

COPARTICIPACIÓN 2012



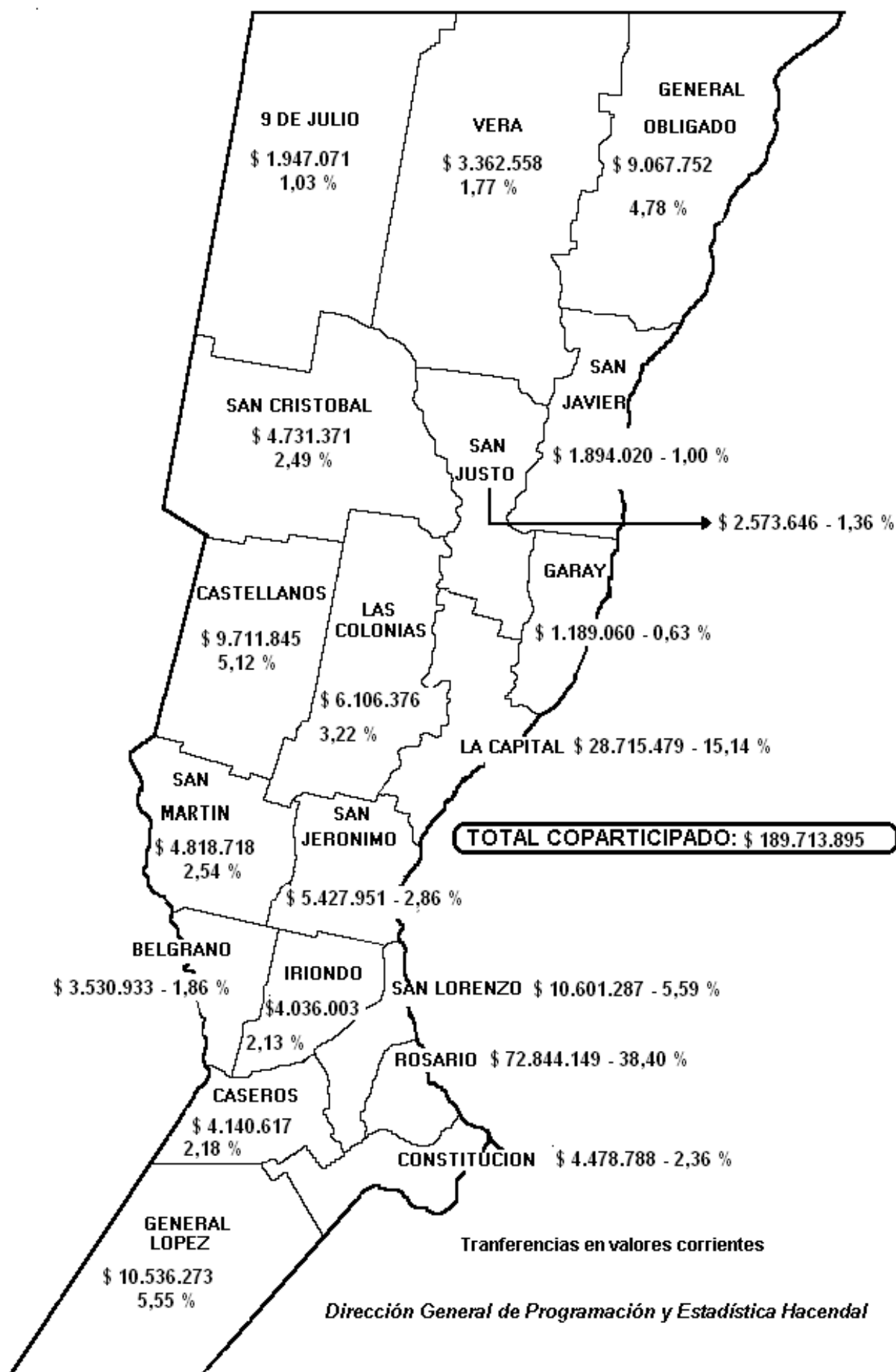
**PROVINCIA DE SANTA FE
FONDO PARA EL FINANCIAMIENTO EDUCATIVO
COPARTICIPACIÓN 2012**



Transferencias en valores corrientes

Dirección General de Programación y Estadística Hacendal

**PROVINCIA DE SANTA FE
FONDO FEDERAL SOLIDARIO
COPARTICIPACIÓN 2012**



Tranferencias en valores corrientes

ANEXO "A"

LEGISLACION VIGENTE REFERIDA A LA COPARTICIPACION DE IMPUESTOS NACIONALES Y PROVINCIALES A LOS MUNICIPIOS Y COMUNAS

IMPUESTOS NACIONALES

- **Ley Nacional Nº 23.548/88:** (art.9º, inc. g) Esta Ley de Coparticipación Federal a la que se encuentra adherida la Provincia obliga a establecer un sistema de distribución de los ingresos para los municipios de la Jurisdicción, el cual deberá estructurarse asegurando la fijación objetiva de los índices de distribución y la rendición automática y quincenal de los fondos.

- **Ley Provincial Nº 10.197/88:** (art.5º) Establece la adhesión de la Provincia a la Ley Nacional Nº 23.548, en su artículo 9º, inciso g); en los siguientes términos: "El régimen de coparticipación a los Municipios y Comunas de esta Provincia deberá operar bajo las condiciones de remisión automática y quincenal de los fondos que se distribuyan".

- La Provincia distribuirá a los Municipios y Comunas del importe que se le liquide a la misma por su participación en todos los gravámenes nacionales incluidos en el régimen de coparticipación federal, de acuerdo a lo establecido por la Ley Provincial Nro. 9.595/85:

a) El 8% de la recaudación del impuesto a las Municipalidades, estableciendo:

* 40% de acuerdo a la población que se asigna a cada Municipalidad según lo establecido por la ley.

* 30% de acuerdo a los recursos percibidos por las Municipalidades en el año anterior, con exclusión de los provenientes del crédito y las participaciones provinciales.

* 30 % por partes iguales entre todas la Municipalidades de la Provincia.

b) El 3% del remanente se distribuirá a las Comunas, de la siguiente forma:

* 80% de acuerdo a la población que se asigne a cada Comuna según lo establecido por la ley.

* 20% por partes iguales entre todas las Comunas.

c) El 3% del remanente resultante a las Municipalidades de 1ra. categoría, en proporción a los índices que a cada una corresponda por aplicación de la primera distribución.

d) El remanente a Rentas Generales.

- **Ley Provincial Nº 11.148/94:** (art.1) Establece a partir del 01 de Julio de 1994 la vigencia del Régimen de Seguridad Social instituido como ASISTENCIA FINANCIERA destinada a la Caja de Jubilaciones y Pensiones de la Provincia y Cajas Municipales conforme lo establece el artículo 26 de la Ley Provincial 11.091 – Ley de Presupuesto del año 1993 -

- **Decreto Provincial Nº 1.861/94:** Autoriza a la Contaduría General de la Provincia a liquidar a favor de la Caja de Jubilaciones y Pensiones de la Provincia y Caja de Jubilaciones Municipales en concepto de financiamiento al Régimen de Seguridad Social los montos resultantes de la diferencia que surja en el importe que les corresponde por la aplicación del Ex-Régimen de Financiamiento Nacional Sustitutivo de Aportes Patronales Suprimidos y el importe que le corresponde por el Régimen Nacional de Participación Previsional vigente. Dichos montos, serán deducidos de la recaudación producida por el Régimen Federal de Coparticipación de Impuestos en la 2da. Quincena del mismo mes el que se impute el gasto resultante.

- **Ley Provincial Nº 12.397:** (art. 49º). Este régimen está vigente a partir de enero de 2005. La participación a las Municipalidades y Comunas en el producido de la recaudación se calculará conforme a las disposiciones previstas en la Ley Nº 8.437 y en idéntica proporción a la relación resultante de la distribución prevista en la Ley Nº 11.876 (Presupuesto General del Ejercicio 2001), esto es el 90,5 % sobre el total neto del régimen de Seguridad Social establecido por la Ley Nº 11.148/94. La distribución y la rendición automática de los fondos es quincenal.

- **Ley Provincial Nº 12.705 (Presupuesto 2007):** (art. 41º).- A partir de la vigencia de la presente ley, la participación a las Municipalidades y Comunas de la Provincia en el producido de la recaudación de los Impuestos correspondientes al Régimen Federal de Coparticipación - Ley Nro. 23.548, modificatorias y complementarias, se calculará de conformidad a las disposiciones previstas en la Ley Nro. 7457, modificada por la Ley Nro. 8437.

IMPUESTO INMOBILIARIO

- **Constitución Provincial:** (art.107º) Establece que la Ley proveerá a los Municipios de los "...recursos financieros suficientes. A este fin, pueden crear, recaudar y disponer libremente de recursos propios proveniente de las tasas y demás contribuciones que establezcan en sus Jurisdicciones. Tienen asimismo, participación en gravámenes directos e indirectos que recaude la Provincia con un mínimo del 50% del producido del Impuesto Inmobiliario, de acuerdo con un régimen especial que asegure entre todos ellos una distribución proporcional, simultánea e inmediata.

El mismo artículo añade "estas mismas normas fundamentales rigen para las Comunas de acuerdo con su ley orgánica propia...".

- **Ley Provincial Nº 10.989/93:** Prescribe la modificación del art.115º del Código Fiscal, estableciendo la distribución del producido del Impuesto Inmobiliario de la siguiente manera:

ART.1: El producido del Impuesto Inmobiliario se distribuirá:

- a) a las Municipalidades y Comunas: el 50%.
- b) a Rentas Generales: el 50%

La distribución a la que se refiere en el inciso a) se efectuará en forma diaria, directa y automática, teniendo en cuenta los siguientes parámetros:

- * El 80% en forma directamente proporcional a la emisión del Impuesto Inmobiliario total para cada jurisdicción.
- * El 20% en forma directamente proporcional a la población de cada jurisdicción.

A los efectos de elaborar el coeficiente de distribución del parámetro poblacional, deberán tomarse los datos oficiales publicados por el Instituto Nacional de Estadísticas y Censos correspondientes al último censo de población y vivienda. No podrán utilizarse datos proyectados ni extrapolados.

ART.2: Créase un Fondo Compensador que garantice a los Municipios y Comunas una suma equivalente a la que le hubiera correspondido por aplicación de los parámetros del Decreto Nº 478/91... (vigencia del mismo 180 días, prorrogable por Decreto del Poder Ejecutivo).

ART.3: Los recursos del fondo creado por el art. 2º serán los siguientes:

a) El 60% del producido del Régimen Federal de Coparticipación antes de la determinación del monto coparticipable a Municipalidades y Comunas.

b) El 40% directamente del monto coparticipable a Municipalidades y Comunas, proveniente del Régimen Federal.

IMPUESTO A LOS INGRESOS BRUTOS

- **Ley Provincial Nº 9.595/85:** Esta Ley ratifica la distribución establecida por la Ley Nº 8437/79 respecto a la participación que da la Provincia a las Municipalidades y Comunas, con el producido de la recaudación del Impuesto a los Ingresos Brutos. Fijándola de la siguiente forma:

a) El 8% de la recaudación del impuesto a las Municipalidades, estableciendo:

* 40% de acuerdo a la población que se asigna a cada Municipalidad según lo establecido por la ley.

* 30% de acuerdo a los recursos percibidos por las Municipalidades en el año anterior, con exclusión de los provenientes del crédito y las participaciones provinciales.

* 30% por partes iguales entre todas la Municipalidades de la Provincia.

b) El 3% del remanente se distribuirá a las Comunas, de la siguiente forma:

* 80% de acuerdo a la población que se asigne a cada Comuna según lo establecido por la ley.

* 20% por partes iguales entre todas las Comunas.

c) El 3% del remanente resultante a las Municipalidades de 1ra. categoría, en proporción a los índices que a cada una corresponda por aplicación de la primera distribución.

d) El remanente a Rentas Generales.

- **Ley Provincial Nº 11.123/93:** (art. 12º) Establece que a partir del 01/01/94 la participación correspondiente a Municipalidades y Comunas en el producido sobre los Ingresos Brutos por aplicación del art. 3º de la Ley 9.595 se calculará deduciendo primariamente el monto del incremento del citado tributo que se obtenga como consecuencia de la sustitución de la recaudación de impuesto no coparticipable, emergentes de la Reforma Tributaria Provincial producida como consecuencia de la firma del Pacto del 12/08/93.

- **Decreto Provincial Nº 2.111/94:**

Art. 1º: Establece "que a los efectos de la deducción prevista en el art. 12º de la Ley 11.123, el incremento que se obtenga en la recaudación del Impuesto sobre los Ingresos Brutos como consecuencia de la sustitución de impuestos no coparticipables emergentes de la Reforma Tributaria Provincial, se calculará de la siguiente manera:

a) Impuesto sobre los Actos Jurídicos: determinando la diferencia resultante en cada semestre entre la recaudación calculada para el mismo sobre la base del promedio mensual de recaudación producida en el último trimestre de 1993, ajustada conforme a las pautas de crecimiento económico y variación de precios previstas para el ejercicio, y la recaudación efectiva producida por este concepto en el mismo período.

b) Aportes Sociales Ley 5110: para los meses de febrero a junio y agosto a diciembre, determinando la diferencia resultante en cada trimestre de 1993, ajustada conforme a las pautas de crecimiento económico y variación de precios previstas para el ejercicio, y la recaudación efectiva producida por este concepto en el mismo período. Para los meses de enero y julio de cada año determinando la diferencia resultante en cada uno de ellos entre la recaudación calculada para los mismo sobre la base del promedio de enero y julio de 1993, ajustada conforme a las pautas de crecimiento económico y variación de precios previstas para el ejercicio, y la recaudación efectiva producida por este concepto en el mismo período.

Art. 3º: Establécese que el promedio mensual a que se refiere el párrafo segundo del art. 12º de la Ley Nº 11.123 se debe calcular en base a los montos efectivamente pagados a Municipios y Comunas durante 1993.

- **Resolución MHyF Nº 277/94:** Establece en su art. 1º "para el ejercicio 1994, en el 10,77% anual el ajuste a utilizar para la actualización de valores prevista en el art. 1º del Decreto Nº 2.111/94 como resultado de una previsión de crecimiento de la actividad económica del 6%

y de una variación del nivel general de precios del 4,5% para el presente año.

- **Resolución MHyF N° 304/95:** Establece en su art. 1° "para el ejercicio 1995, en el 6,09% anual el ajuste a utilizar para la actualización de valores prevista en el art. 1° del Decreto N° 2.111/94 como resultado de una previsión de crecimiento de la actividad económica del 3% y de una variación del nivel general de precios del 3% para el presente año.

- **Resolución MHyF N° 242/96:** Establece en su art. 1° "para el ejercicio 1996, en el 5,88% anual el ajuste a utilizar para la actualización de valores prevista en el art. 1° del Decreto N° 2.111/94 como resultado de una previsión de crecimiento de la actividad económica del 3% y de una variación del nivel general de precios del 2,8% para el presente año.

- **Resolución MHyF N° 218/97:** Establece en su art. 1° "para el ejercicio 1997, en el 1,505% anual el ajuste a utilizar para la actualización de valores prevista en el art. 1° del Decreto N° 2.111/94 como resultado de una previsión de crecimiento de la actividad económica del 1,0% y de una variación del nivel general de precios del 0,5% para el presente año.

- **Resolución MHyF N° 307/98:** Establece en su art. 1° "para el ejercicio 1998, en el 5,525% anual el ajuste a utilizar para la actualización de valores prevista en el art. 1° del Decreto N° 2.111/94 como resultado de una previsión de crecimiento de la actividad económica del 5% y de una variación del nivel general de precios del 0,5% para el presente año.

- **Resolución MHyF N° 364/99:** Establece en su art. 1° "para el ejercicio 1999 en el 1% anual el ajuste a utilizar para la actualización de valores prevista en el art. 1° del Decreto N° 2.111/94 como resultado de un ajuste combinado del nivel de actividad económica del 1% y de una variación del nivel general de precios del 0% para el presente año.

- **Resolución MHyF N° 252/00:** Establece en su art. 1° "para el ejercicio 2000 en el 2,515% anual el ajuste a utilizar para la actualización de valores prevista en el art. 1° del Decreto N° 2.111/94 como resultado de un ajuste combinado del nivel de actividad económica del 1,5% y de una variación del nivel general de precios del 1,0% para el presente año.

- **Resolución MHyF Nº 256/01:** Establece en su art. 1º "para el ejercicio 2001 en el 2,01% anual el ajuste a utilizar para la actualización de valores prevista en el art. 1º del Decreto Nº 2.111/94 como resultado de un ajuste combinado del nivel de actividad económica del 1,0% y de una variación del nivel general de precios del 1,0% para el presente año.

- **Resolución MHyF Nº 072/02:** Establece en su art. 1º "para el ejercicio 2002 en el 17,13 % anual el ajuste a utilizar para la actualización de valores prevista en el art. 1º del Decreto Nº 2.111/94 como resultado de un ajuste combinado del nivel de actividad económica negativo del 15 % y de una variación del nivel general de precios positiva del 37,80 % para el presente año.

- **Decreto Provincial Nº 0013/03:** Establece una transferencia mínima mensual al conjunto de Municipios y Comunas del 120 % del promedio mensual que por dicho concepto se distribuyó durante el año 1993, entendiéndose que dicho promedio deberá calcularse en base a los montos efectivamente pagados durante 1993. (art. 1º)

Establécese que a los efectos de la deducción prevista en el artículo 12º de la Ley Nro. 11.123, el incremento que se obtenga en la recaudación del Impuesto sobre los Ingresos Brutos como consecuencia de la sustitución de impuestos no coparticipables por impuestos coparticipables prevista en dicha norma legal, se calculará de la siguiente manera:

Impuesto sobre los Actos Jurídicos: determinando la diferencia resultante en cada semestre entre la recaudación calculada para el mismo sobre la base del promedio mensual de recaudación producida en el último trimestre de 1993, ajustada por la evolución real del PBI hasta el año 2002, de acuerdo a lo publicado por la Dirección Nacional de Cuentas Nacionales y a partir del año 2003, ajustada conforme a la variación del estimador mensual de actividad económica publicada por el INDEC y la recaudación efectiva producida por este concepto en el mismo período.

Aportes Sociales Ley 5110: para los meses de febrero a junio y de agosto a diciembre, determinando la diferencia resultante en cada semestre entre la recaudación calculada para el mismo sobre la base del promedio mensual de recaudación producida en el último trimestre de 1993, ajustada conforme a la variación de la tasa de empleo de los aglomerados Gran Rosario y Gran Santa Fe (promedio simple) elaborada por el INDEC y la recaudación efectiva producida por este concepto en el mismo período. Para los meses de enero y julio de cada año, determinando la diferencia resultante en cada uno de ellos entre la recaudación calculada para los mismos sobre la base del promedio de enero y julio de 1993, ajustada conforme a la variación de la tasa de empleo para los aglomerados citados elaborada por el INDEC y la recaudación efectiva producida por este concepto en el mismo período. (art. 2º)

El Ministerio de Hacienda y Finanzas determinará para cada semestre las pautas de ajuste del artículo 2° del presente decreto. (art. 3°)

Las disposiciones del presente decreto entrarán en vigencia a partir del 1 de enero de 2003. (art. 4°)

Derógase el Decreto Nro. 2.111/94, a partir de la entrada en vigencia del presente decreto (art. 5°)

- **Ley Provincial Nº 12.397:** (art. 48°) Este régimen está vigente a partir de enero de 2005. Se participa a las Municipalidades y Comunas el 90 % del producido de la recaudación del impuesto, de conformidad a las disposiciones previstas en la Ley Nº 7.457 modificada por la Ley Nº 8.437. La distribución secundaria es igual a la establecida para los Impuestos Nacionales.

- **Ley Provincial Nº 12.814:** (art. 48°) Este régimen está vigente a partir de enero de 2008. Se participa a las Municipalidades y Comunas el 100 % del producido de la recaudación del impuesto, de conformidad a las disposiciones previstas en la Ley Nº 7.457 modificada por la Ley Nº 8.437. La distribución secundaria es igual a la establecida para los Impuestos Nacionales.

PATENTE UNICA SOBRE VEHICULOS

- **Ley Provincial Nº 10.399/89:** Esta ley provincial establece en su artículo 268°, que lo recaudado en concepto del gravamen y las tasas establecidas se distribuirá de la siguiente forma:

a) el 60% será acreditado automáticamente por el Banco Santa Fe S.A. en la cuenta corriente de cada Municipalidad o Comuna en donde se encuentre registrado el vehículo, e ingresará a sus Rentas Generales.

b) el 30% será acreditado automáticamente por el Banco Santa Fe S.A. en una cuenta especial habilitada al efecto por el Poder Ejecutivo. El saldo de dicha cuenta, será distribuido quincenalmente por la citada entidad bancaria entre todas las Municipalidades y Comunas, conforme a los coeficientes que a tal efecto establezca para cada una de ellas el Ministerio de Hacienda y Finanzas, teniendo en cuenta para su determinación la emisión correspondiente a cada Distrito.

c) el 10% restante, será acreditado automáticamente por el Banco Santa Fe S.A. en la cuenta corriente de Rentas Generales de la Provincia.

- Ley Provincial Nº 11.105/93: Establece un régimen específico para el cobro en mora del Impuesto a la Patente Unica sobre Vehículos. Faculta a la Municipalidades y Comunas por su cuenta y cargo acciones administrativas y/o ejecución judicial por vía de apremio conforme lo previsto en el Código Fiscal Provincial y en el Código Tributario Municipal, respecto de los vehículos radicados en cada jurisdicción.

En el art. 4º prescribe "la recaudación obtenida como consecuencia de la aplicación de esta Ley se distribuirá de la siguiente manera:

- el 100 % se acreditará automáticamente para cada Municipio y Comuna e ingresará a sus rentas generales."

FONDO FEDERAL SOLIDARIO

- Decreto Nº 0486 del 30 de marzo de 2009:

ARTICULO 1º - Adhiérase al Decreto de Necesidad y Urgencia del Poder Ejecutivo Nacional Nº 206/09, aplicando las sumas recibidas del Fondo Federal Solidario en los términos y con los alcances indicados por el artículo 1º de dicho decreto.

ARTICULO 2º - Destínase el TREINTA POR CIENTO (30 %) de las sumas que reciba la Provincia provenientes del Fondo Federal Solidario a los Municipios y Comunas que adhieran expresamente al presente, con destino a las finalidades previstas por el art. 1º del decreto al que se adhiere, con expresa prohibición de utilizarlas para financiamiento de los gastos corrientes.

ARTICULO 3º - La distribución a Municipios y Comunas adheridos se hará conforme los porcentajes establecidos en las leyes provinciales Nros. 7457, 8437 y modificatorias.

ARTICULO 4º - Los Municipios y Comunas podrán adherir hasta el día 13 de abril del corriente año, estableciéndose que ante la falta

de adhesión, el resto de los Municipios y Comunas acrecerá en proporción a su porcentaje de coparticipación en el total.

ARTICULO 5º - La Provincia mantendrá inmovilizado el porcentaje del TREINTA POR CIENTO (30 %) correspondiente a Municipios y Comunas hasta la fecha de finalización del plazo previsto en el artículo anterior y vencido éste, procederá a distribuir los fondos correspondientes a los Municipios y Comunas adheridos en forma diaria y automática mediante el régimen establecido en el artículo 3º del presente.

ARTICULO 6º- La Provincia controlará la transparencia en la utilización de las remesas mediante el sistema previsto en la Ley 12.385 y sus normas reglamentarias, incluso con relación a los municipios de Santa Fe y Rosario, todo ello en el marco del artículo 5º del Decreto Nacional 206/09.

CAJA DE ASISTENCIA SOCIAL DE LA PROVINCIA - LOTERIA

- **Ley Provincial Nº 10.520/1990:** Esta ley provincial sustituye en su título VI la distribución de utilidades de la Ley Nº 8.269, por la siguiente:

Título VI

Art. 44º: los resultados netos de cada ejercicio económico se distribuyen de la siguiente forma:

1 Proveniente de la explotación de la Lotería, Quiniela y Quini 6 de Santa Fe:

a) el 20% entre las municipalidades y comunas, en las siguientes proporciones

* Rosario	40%
* Santa Fe	20%
* Demás Municipalidades	20%
* Comunas	20%

La distribución correspondiente a las demás municipalidades y comunas se efectúa en proporción directa a la cantidad de habitantes de cada localidad.

b) el 40% ingresará al Fondo de Asistencia para la Salud Pública.

c) el 40% restante ingresará al Ministerio de Educación de la Provincia.

2 Provenientes de las restantes actividades de la Caja de Asistencia Social de la Provincia

a) el 50% ingresará al Ministerio de Educación de la Provincia.

b) el 50% ingresará al Fondo Provincial para la Salud Pública.

Art. 45º: por Resultados Netos debe entenderse la diferencia entre el total de ingreso que recibe la Caja (excluidos los que recibe por cuenta de terceros) y el Total de Erogaciones que se produzcan por el desarrollo de sus actividades (incluye amortizaciones, fondo de reserva y provisiones que corresponda practicar)

Art. 46º: la Caja deberá efectuar al Fondo de Asistencia para la Salud Pública, al Ministerio de Educación y a las Municipalidades y Comunas anticipos mensuales, los que se realizarán a cuenta de la distribución definitiva.

IMPUESTO A LAS CARRERAS E HIPÓDROMO

- Ley Provincial Nº 5.317/60 y sus modificatorias: Las presentes leyes rigen las actividades hípcas en la Provincia de Santa Fe

Art. 1º: establece que no podrán funcionar en el territorio de la provincia hipódromos de carrera sin previa autorización del Poder Ejecutivo.

Art. 2º: la autorización que se acuerde para instalar hipódromos comprende la de efectuar venta de entradas, sweepstakes, remates de carreras y expendio de toda clase de boletos de sport.

Art. 7º: grávense a los Sports que paguen los hipódromos y agencias, aplicando a cada boleto que arroje un dividendo, un impuesto del 5% de su valor.

Art. 8º: el público concurrente al hipódromo pagará un impuesto a la entrada equivalente al 20% de su valor.

Art. 10º: las instituciones hípcas que tengan a su cargo el funcionamiento de hipódromos o agencias en la provincia abonarán un impuesto que se establece sobre el importe de los boletos de sports vendidos anualmente por carreras realizadas.

Art. 11º: establece que los hipódromos en la provincia no pagarán otros gravámenes provinciales, municipales o comunales con excepción de los establecidos en la presente ley.

Art. 12º: Distribución:

1 El producido en concepto del impuesto –**Sport y Excedente Venta de Boletos**- determinado en los artículos 7º y 10º se distribuirá:

- | | |
|--|-----|
| a) la Caja de Jubilaciones y Pensiones de la Provincia | 60% |
| b) las Municipalidades o Comunas | 20% |
| c) el Fondo Escolar (con expresa afectación) | 20% |

2 Lo recaudado en función a lo establecido en el artículo 8º –**Venta de Entradas**- se destinará:

- | | |
|--|-----|
| a) la Caja de Jubilaciones y Pensiones de la Provincia | 50% |
| b) el Fondo Escolar (con expresa afectación) | 50% |

Art. 13º: establece que los fondos que reciban las municipalidades y comunas lo afectarán a fines de asistencia social.

Art. 14º: establece que la distribución de los gravámenes entre las municipalidades y comunas corresponderá sobre la venta de boletos de sport que se haya efectuado dentro de los respectivos límites municipales o comunales.

APORTES NO REINTEGRABLES PARA COMPENSAR AFECTACIÓN ANUAL PARA EL FINANCIAMIENTO EDUCATIVO

Por Ley 12860 se aprueba el Decreto 994/08 que dispone transferir durante el ejercicio 2008 un aporte mensual no reintegrable a Municipios y Comunas de la Provincia para compensar la afectación del Régimen Federal, dispuesta por el gobierno nacional para el financiamiento educativo.

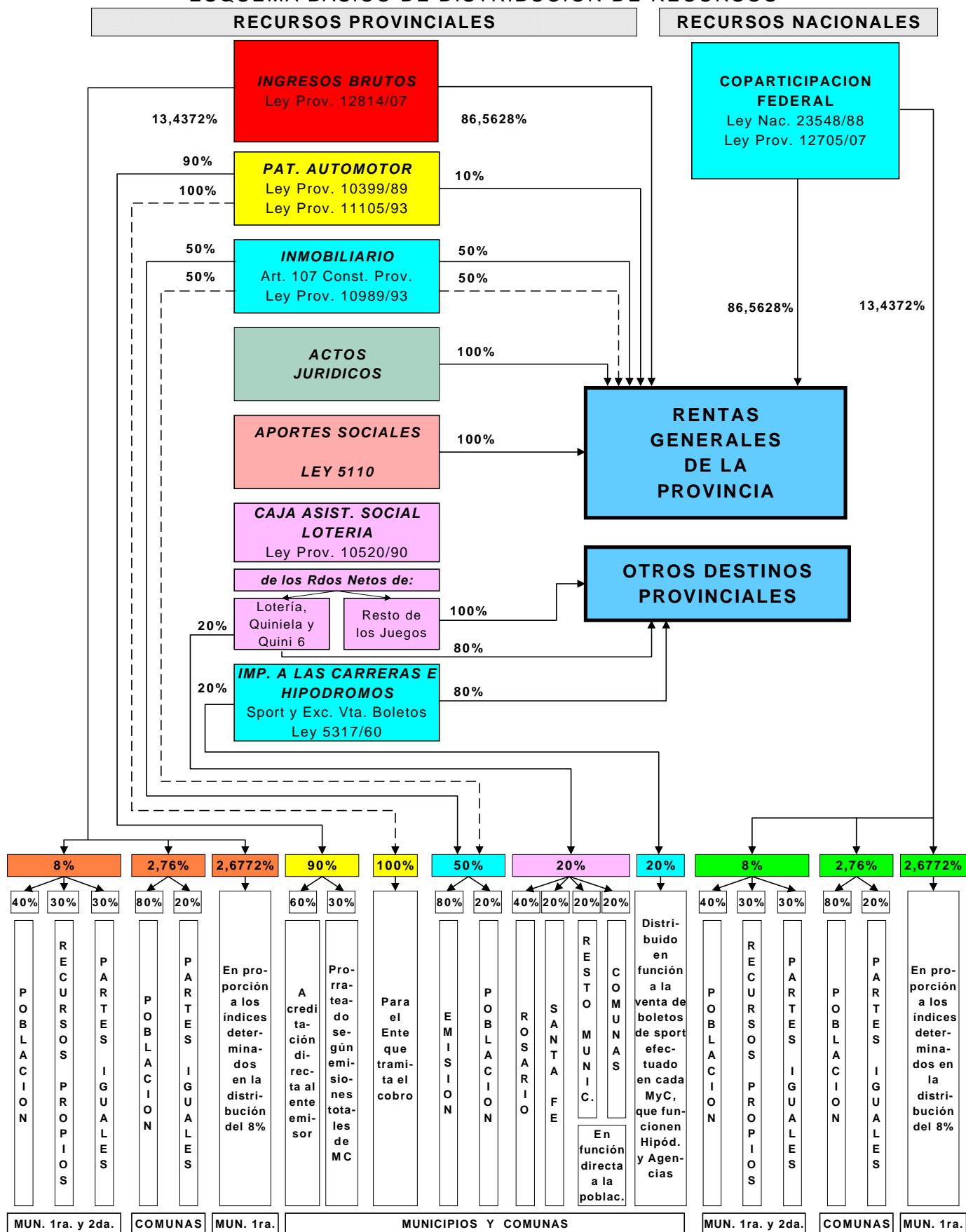
ARTICULO 1.- Apruébase el Decreto N° 0994, de fecha 11 de abril del año 2008, que dispone transferir un aporte mensual no reintegrable a Municipios y Comunas de la Provincia, equivalente al 13,4372 % de la asignación efectivamente percibida en cada mes con destino al gasto de educación, ciencia y tecnología, en el marco de la Ley Nacional N° 26.075.

En el año 2009 la Ley 12.971 ratifica el Decreto 977/09 que dispone transferir un aporte mensual no reintegrable a Municipios y Comunas de la Provincia para compensar la afectación del Régimen Federal, dispuesta por el gobierno nacional para el financiamiento educativo.

ARTÍCULO 1º.- Ratifícase el Decreto N° 0514, de fecha 06 de abril del año 2009, que dispone transferir un aporte mensual no reintegrable a Municipios y Comunas de la Provincia, equivalente al 13,4372 % de la asignación efectivamente percibida en cada mes con destino al gasto de educación, ciencia y tecnología, en el marco de la Ley Nacional N° 26.075.

PROVINCIA DE SANTA FE

ESQUEMA BASICO DE DISTRIBUCION DE RECURSOS



Notas: corresponden a:
 ———> Recursos del Ejercicio
 - - -> Recursos de Ejercicios Vencidos

DIRECCION GENERAL DE PROGRAMACION Y ESTADISTICA HACENDAL